



OF. STIM.DGTM 112/2020

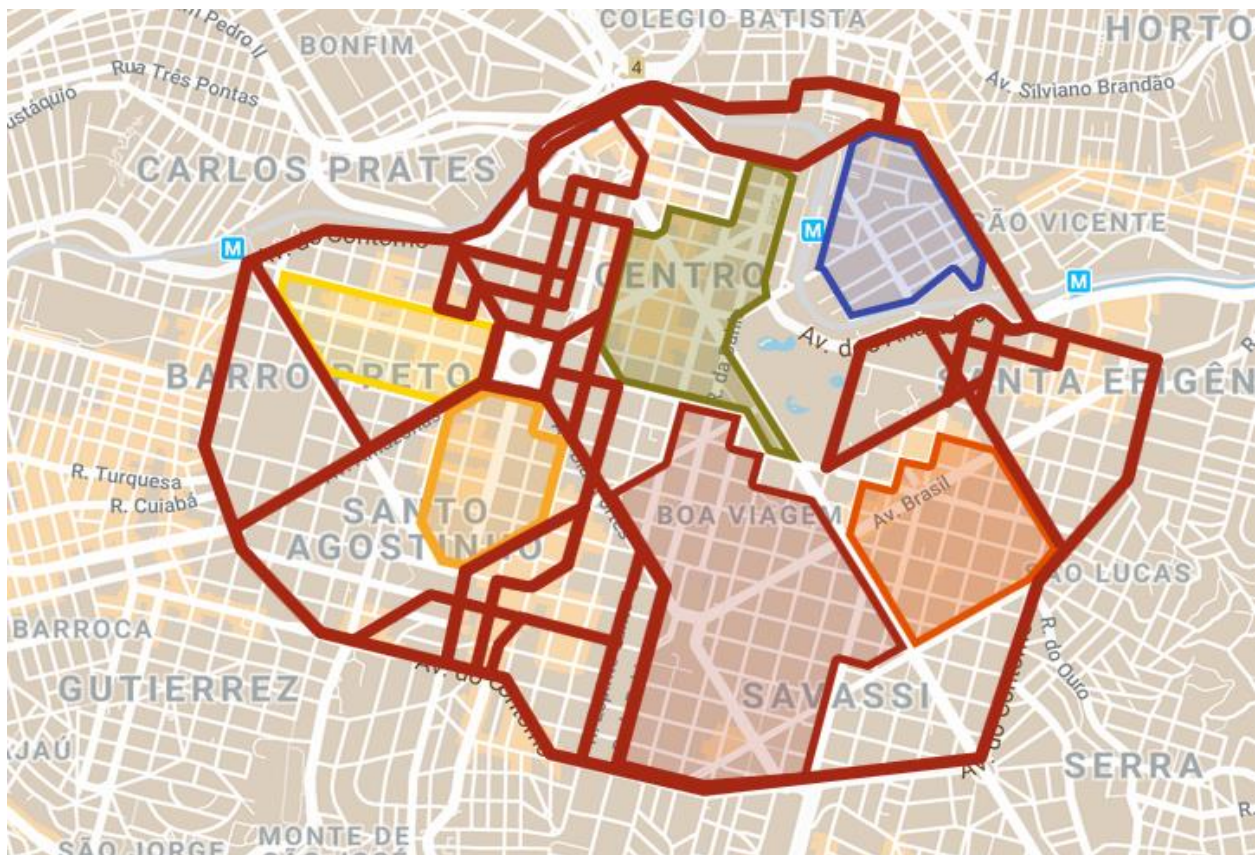
Belo Horizonte, 07 de fevereiro de 2020

REF.: Evento Carnaval 2020 - de 22/02/2020 a 26/02/2020.

Senhores Consorciados,

Em virtude da realização do Evento Carnaval 2020, que ocorrerá à partir das 04h do dia 22 de fevereiro de 2020 às 04h00 do dia 26 de fevereiro de 2020, haverá intervenções no tráfego da área central de Belo Horizonte. O Evento em questão compreende desfiles de escolas de samba, trajetos de blocos e instalação de palcos de rua no perímetro da área do hipercentro.

Embora não ocorrerá o fechamento total das vias que compreendem a área de concentração do Evento, estas sofrerão interdições. Este fato gerou a área de restrição demonstrada abaixo, que representa a região dos desfiles dos diversos blocos carnavalescos e das Escolas de Samba.





GOVERNO DO ESTADO DE MINAS GERAIS
Secretaria de Infraestrutura e Mobilidade
Subsecretaria de Transportes e Mobilidade
Superintendência de Transporte Intermunicipal e Metropolitano

Neste sentido, ressaltamos que os desvios de trânsito a serem adotados pelas linhas metropolitanas, deverão ocorrer no período citado acima, conforme descrito abaixo:



PREFÁCIO:

1 - (SÁBADO DESVIO) LINHAS QUE ACESSAM BH PELA AV. CRISTIANO MACHADO:

2 - (SÁBADO DESVIO) LINHAS QUE ACESSAM BH PELA AV. ANTÔNIO CARLOS:

3 - (SÁBADO DESVIO) LINHAS QUE ACESSAM BH PELA AV. D. PEDRO II.,

4 - ESTAÇÃO ESPÍRITO SANTO:

5 - ESTAÇÃO OIAPOQUE:

6 - ESTAÇÃO TUPINAMBÁS:

7 - ROTAS DAS LINHAS QUE ATENDEM A ÁREA HOSPITALAR:

Linhas que não atendem a Estação Bernardo Monteiro:

Linhas que atendem a Estação Bernardo Monteiro (MOVE):

8 - LINHAS QUE ATENDEM A ÁREA HOSPITALAR ORIUNDAS DAS AV. CRIST. MACHADO E ANT. CARLOS:

9 - LINHAS QUE ATENDEM A ÁREA HOSPITALAR ORIUNDAS DA AVENIDA D. PEDRO II:

10 - LINHAS QUE ATENDEM A ÁREA HOSPITALAR ORIUNDAS DA VIA EXPRESSA:

11 - LINHAS QUE ATENDEM A ÁREA HOSPITALAR ORIUNDAS DA AV. AMAZONAS:

12 - LINHAS QUE ACESSAM BH PELA AV. DOS ANDRADAS:

13 - LINHAS QUE ACESSAM BH PELO VIADUTO DA FLORESTA:

14 - LINHAS QUE ACESSAM BH PELA AV. CRISTIANO MACHADO:

15 - LINHAS QUE ACESSAM BH PELA AV. ANTÔNIO CARLOS:

16 - LINHAS QUE ACESSAM BH PELA AV. D. PEDRO II:

17 - LINHAS QUE ACESSAM BH PELA VIA EXPRESSA:

18 - LINHAS QUE ACESSAM BH PELA AV. AMAZONAS:

19 - LINHAS QUE ACESSAM BH PELA AV. NSA. SENHORA DO CARMO:

20 - LINHAS CONEXÃO COM AEROPORTO:



PONTOS DE EMBARQUE E DESEMBARQUE:

PARA AS LINHAS QUE ESTARÃO OPERANDO TOTALMENTE FORA DO SEU ITINERÁRIO, SERÃO INDICADOS PONTOS DE REFERÊNCIA.

TODOS OS PONTOS DE EMBARQUE E DESEMBARQUE INDICADOS COMO RERECÊNCIA E OS JÁ EXISTENTES AO LONGO DAS ROTAS DE DESVIOS, DEVERÃO SER ATENDIDOS.

No sábado, dia 22/02/2020 em razão do desfile do Bloco Então Brilha, ocorrerão desvios específicos a partir das 5h até as 14hrs deste dia, devendo a partir das 14hrs até o final do carnaval, cumprir rotas que serão definidas para todo período do evento. Além disto, **haverá o fechamento das estações: Oiapoque; Espirito Santo, Tupinambás, e Aarão Reis, entre 00h00min até as 14h00min.**

A partir das 14hrs do sábado e nos demais dias de carnaval irão operar normalmente as estações: **Oiapoque; Espirito Santo e Tupinambás.**

A estação **Aarão Reis, ficará fechada durante todo o período do carnaval**, voltando a operar às 04h00 do dia 26 de fevereiro de 2020.

A estação **Bernardo Monteiro**, por sua vez, **irá operar normalmente durante todo o período de carnaval.**



1 - (SÁBADO DESVIO) LINHAS QUE ACESSAM BH PELA AV. CRISTIANO MACHADO:

- 4676 - NOSSA SENHORA DE FÁTIMA/ CARVALHO DE BRITO/ BH
- 4677 - BAIRRO NAÇÕES UNIDAS/BH VIA AV. CRIST. MACHADO (DIAS ÚTEIS E SÁBADO)
- 4988 - SABARÁ/ BELO HORIZONTE
- 4987 - SABARÁ/ BELO HORIZONTE (EXE-CUTIVO)
- 4993 - ROÇAS GRANDES/ BELO HORIZONTE
- 4997 - BAIRRO ROSÁRIO/ BELO HORIZONTE
- 4998 - RESIDENCIAL MANGUEIRAS/ BELO HORIZONTE (SOMENTE DIAS ÚTEIS)
- 400C - TERMINAL SÃO GABRIEL/BH – DIRETA (não opera domingos e feriados)
- 401C - TERMINAL SÃO GABRIEL/BH – PARADORA

..., Av. Cristiano Machado, Rua Cyro Borja, Av. Cristiano Machado, ...



Obs.: Todas as linhas que atendem aos hospitais deverão atender a estação São Gabriel do metrô.



2 - (SÁBADO DESVIO) LINHAS QUE ACESSAM BH PELA AV. ANTÔNIO CARLOS:

410C – TERMINAL SÃO BENEDITO/BELO HORIZONTE –DIRETA (exceto domingos e feriados)

411C - TERMINAL SÃO BENEDITO/BELO HORIZONTE –PARADOR

500C - TERMINAL MORRO ALTO/BELO HORIZONTE – DIRETA (exceto domingos e feriados)

501C - TERMINAL MORRO ALTO/BELO HORIZONTE-VIA ANTONIO CARLOS,

510C - TERMINAL VILARINHO / BELO HORIZONTE –DIRETA (exceto domingos e feriados)

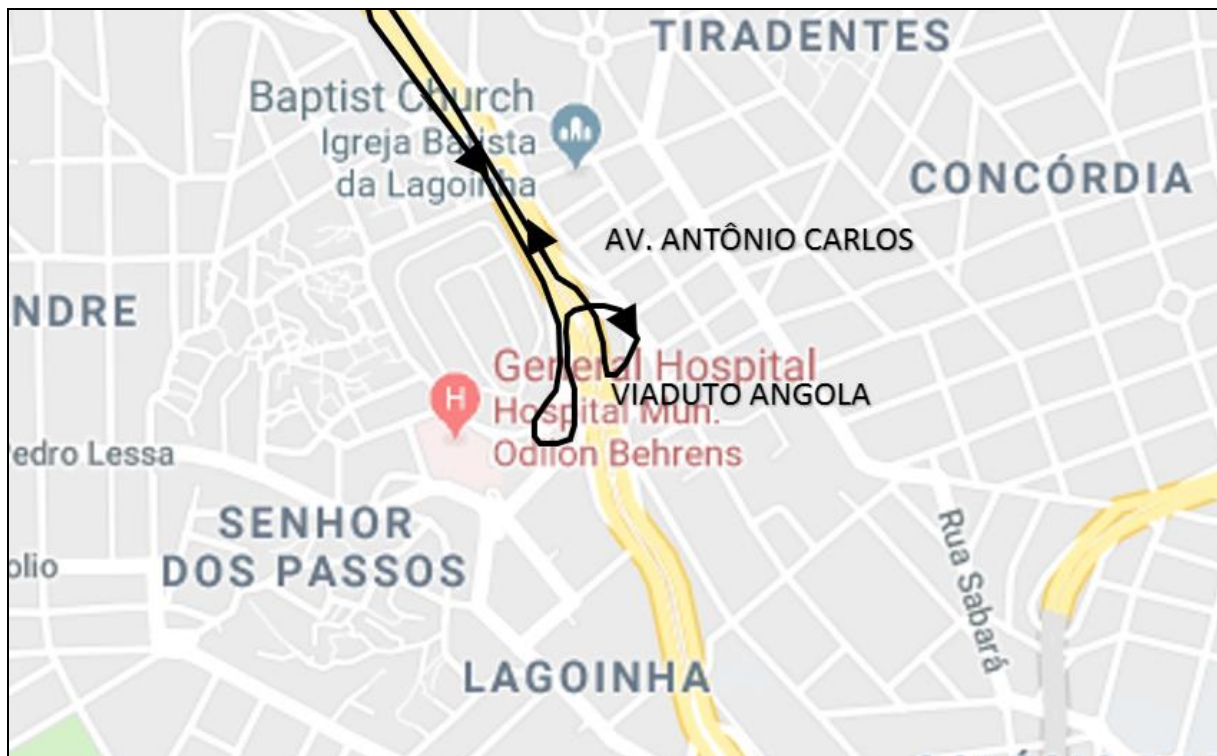
511C - TERMINAL VILARINHO / BELO HORIZONTE,

520C - TERMINAL JUSTINÓPOLIS/BELO HORIZONTE – DIRETA (exceto domingos e feriados)

521C - TERM.JUSTINÓPOLIS/B. HORIZONTE-VIA ANT.CARLOS

5425 - Céu Anil/ Belo Horizonte via Havaí (não opera na pista central)

..., Av. Pres. Antônio Carlos, (sair para pista mista após Estação Operários), retornar no Viaduto Angola, Av. Pres. Antônio Carlos, retornar para pista central após o Viaduto Angola, ...



Obs.: Todas as linhas que atendem aos hospitais deverão atender a estação Vilarinho do metrô.



3 - (SÁBADO DESVIO) LINHAS QUE ACESSAM BH PELA AV. D. PEDRO II:

2110 - JARDIM LAGUNA C VIA NOVO PROGRESSO/ BELO HORIZONTE

2120 - JARDIM LAGUNA C VIA AV. JOÃO GOMES/ PARQUE AYRTON SENNA/ BH (não opera domingo e feriado)

2160 - NOVO CÉU/ BELO HORIZONTE (não opera domingo e feriado)

2250 - GUANABARA VIA JARDIM PÉROLA/ BELO HORIZONTE (não opera domingo e feriado)

2290 - BAIRRO NACIONAL/ BELO HORIZONTE

2330 - XANGRILÁ/ BELO HORIZONTE

2350 - CONJUNTO CARAJÁS/ BELO HORIZONTE (não opera domingo e feriado)

2360 - VALE DAS AMENDOEIRAS/ NOSSA SENHORA CONCEIÇÃO/ BELO HORIZONTE

2390 - CEASA VIA RESSACA

2420 - JARDIM DO LAGO VIA RESSACA/ BELO HORIZONTE

2800 - CONJUNTO CONFISCO/ BELO HORIZONTE (somente dia útil)

2810 - SÃO MATEUS VIA ESTRELA DALVA/ BELO HORIZONTE

2811 - SÃO MATEUS VIA TIJUCA

2820 - BAIRRO TIJUCA/ BELO HORIZONTE (somente dia útil)

2830 - SÃO MATEUS VIA AV. BRIGADEIRO EDUARDO GOMES/ BELO HORIZONTE

..., Av. D. Pedro II, Rua Jaguari, Av. Nossa Senhora de Fátima, Rua Patrocínio, Rua Peçanha, Av. Nossa Senhora de Fátima, Rua Padre Eustáquio, ...

518R - TERMINAL VILARINHO/ CIDADE INDUSTRIAL VIA C. LUZ

..., Av. D. Pedro II, Rua Jaguari, Av. Nossa Senhora de Fátima, Rua Patrocínio, Rua Peçanha, Av. Nossa Senhora de Fátima, Av. Tereza Cristina, ...



PONTO DE REFERÊNCIA:

RUA PEÇANHA PRÓXIMO A AV. NOSSA SENHORA DE FÁTIMA



AS ROTAS DESCRITAS A SEGUIR, DEVERÃO SER OPERADAS A PARTIR DAS 14HRS DO SÁBADO DE CARNAVAL.

4 - ESTAÇÃO ESPÍRITO SANTO:

400C - TERMINAL SÃO GABRIEL/BH – DIRETA (não opera domingos e feriados)

401C - TERMINAL SÃO GABRIEL/BH – PARADORA

410C - TERMINAL SÃO BENEDITO/ BELO HORIZONTE - DIRETA (não opera domingos e feriados)

411C - TERMINAL SÃO BENEDITO/ BELO HORIZONTE VIA AV. ANT. CARLOS

..., Rua Rio de Janeiro, Av. Santos Dumont, Estação Espírito santo, Rua Espírito Santo, Av. do Contorno, ...





5 - ESTAÇÃO OIAPOQUE:

500C - TERMINAL MORRO ALTO/ BELO HORIZONTE - DIRETA (somente dia útil)

501C - TERMINAL MORRO ALTO/ BELO HORIZONTE - VIA ANT. CARLOS (somente dia útil)

510C - TERMINAL VILARINHO/ BELO HORIZONTE - DIRETA (não opera domingo e feriado)

511C - TERMINAL VILARINHO/ BELO HORIZONTE

..., Av. Antônio Carlos, Viaduto Nansen Araújo, Av. Oiapoque, Estação Oiapoque, Rua São Paulo, Rua dos Guaicurus, Rua Curitiba, Av. Oiapoque, Viaduto Nansen Araújo, Av. Antônio, ...



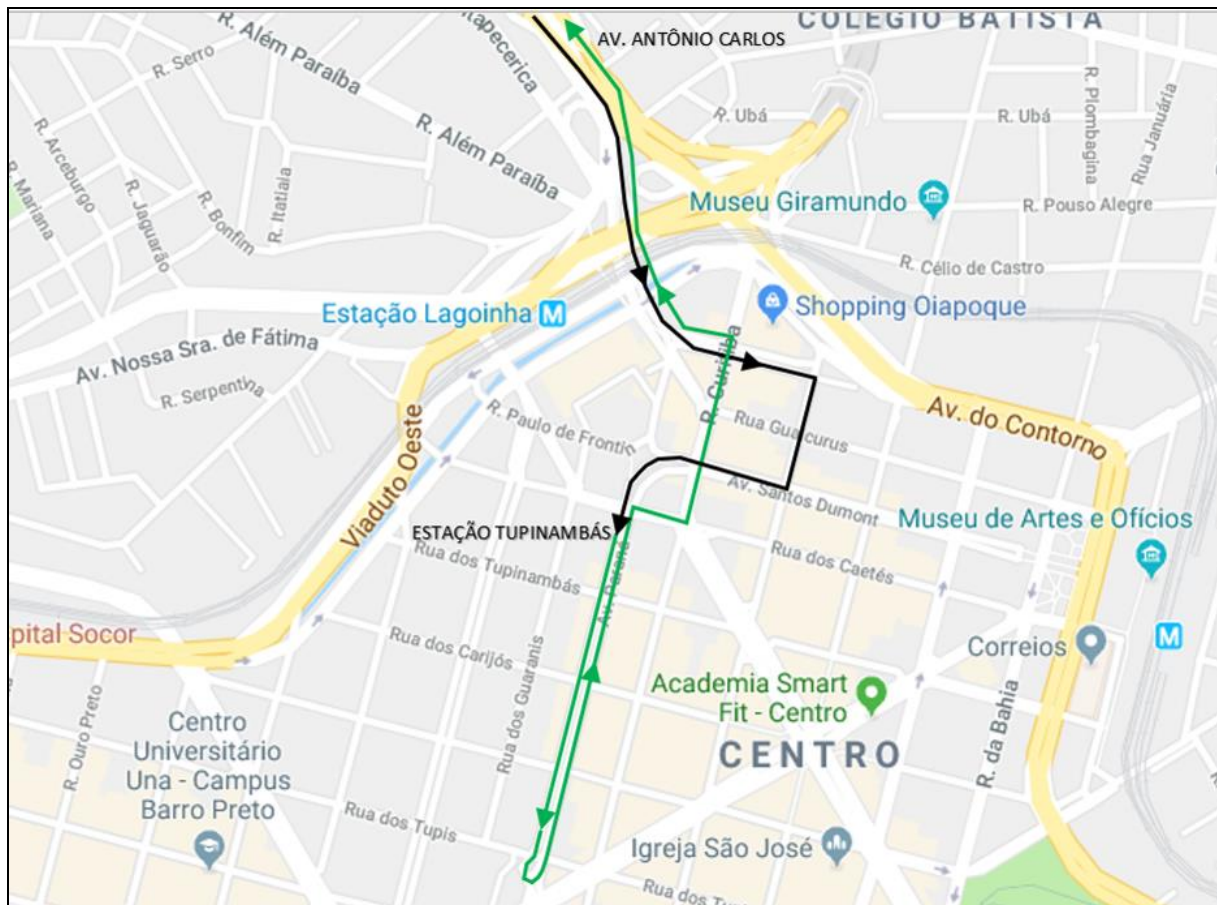


6 - ESTAÇÃO TUPINAMBÁS:

520C - TERMINAL JUSTINÓPOLIS/ BELO HORIZONTE - DIRETA (não opera domingo e feriado)

521C - TERMINAL JUSTINÓPOLIS/ BELO HORIZONTE - VIA ANTÔNIO CARLOS

..., Av. Antônio Carlos, Viaduto Nansen Araújo, Av. Oiapoque, Rua São Paulo, Av. Santos Dumont, Praça Rio Branco, Av. Paraná, Estação Tupinambás, Av. Paraná, Retorno, Av. Paraná, Rua dos Caetés, Rua Curitiba, Av. Oiapoque, Viaduto Nansen Araújo, Av. Antônio Carlos, ...





7 - ROTAS DAS LINHAS QUE ATENDEM A ÁREA HOSPITALAR:

a) Linhas que **NÃO** atendem a Estação Bernardo Monteiro:

..., Av. Nossa Senhora de Fátima, Rua Célio de Castro, Rua Januária, Rua Pouso Alegre, Rua Itajubá, Av. do Contorno (a esquerda), Rua Maranhão, Rua Domingos Vieira, Av. Bernardo Monteiro, Av. dos Andradas (retorno após Av. do Contorno), Av. do Contorno, Viaduto Floresta, Av. do Contorno, ...



PONTO DE REFERÊNCIA:

RUA POUSO ALEGRE ENTRE RUA VARGINHA E RUA ARTUR LÔBO.

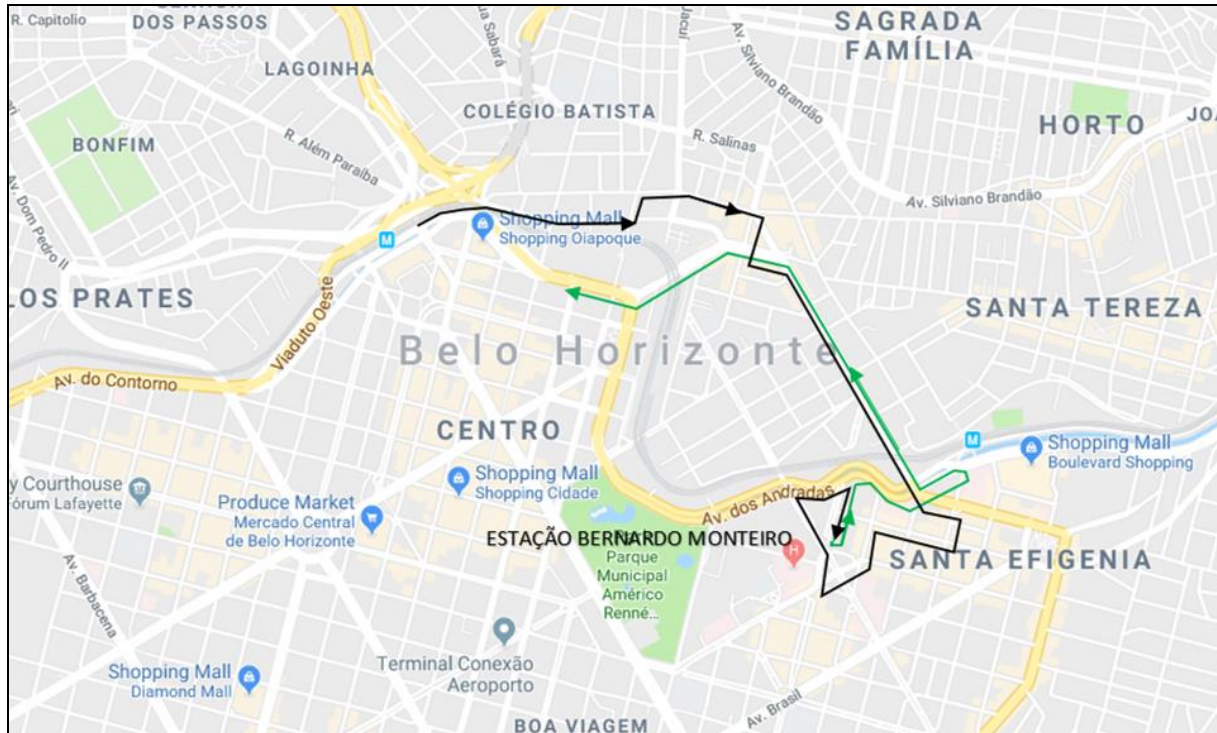
AV. BERNARDO MONTEIRO, PRÓXIMO A RUA DOMINGOS VIEIRA.

b) Linhas que **atendem** a Estação Bernardo Monteiro (MOVE):

..., Av. Nossa Senhora de Fátima, Rua Célio de Castro, Rua Januária, Rua Pouso Alegre, Rua Itajubá, Av. do Contorno (a esquerda), Rua Maranhão, Rua Domingos Vieira, Rua Ceará, Av. Prof. Alfredo Balena, Av. Bernardo Monteiro, Av. Francisco Sales, Av. dos Andradas, Av.



Bernardo Monteiro, Estação Bernardo Monteiro, Av. dos Andradas (retorno após Av. do Contorno), Av. do Contorno, Viaduto Floresta, Av. do Contorno, ...



PONTO DE REFERÊNCIA:

RUA POUSO ALEGRE, ENTRE RUA VARGINHA E RUA ARTUR LÔBO.



8 - LINHAS QUE ATENDEM A ÁREA HOSPITALAR ORIUNDAS DAS AVENIDAS CRISTIANO MACHADO E ANTÔNIO CARLOS:

402H – TERMINAL SÃO GABRIEL/HOSPITAIS (não opera no domingo e feriado)

412H – TERMINAL SÃO BENEDITO/HOSPITAIS - VIA CRISTIANO MACHADO

512H – TERMINAL VILARINHO/HOSPITAIS

522H – TERM. JUSTINÓPOLIS/HOSPITAIS-VIA CRISTIANO MACHADO

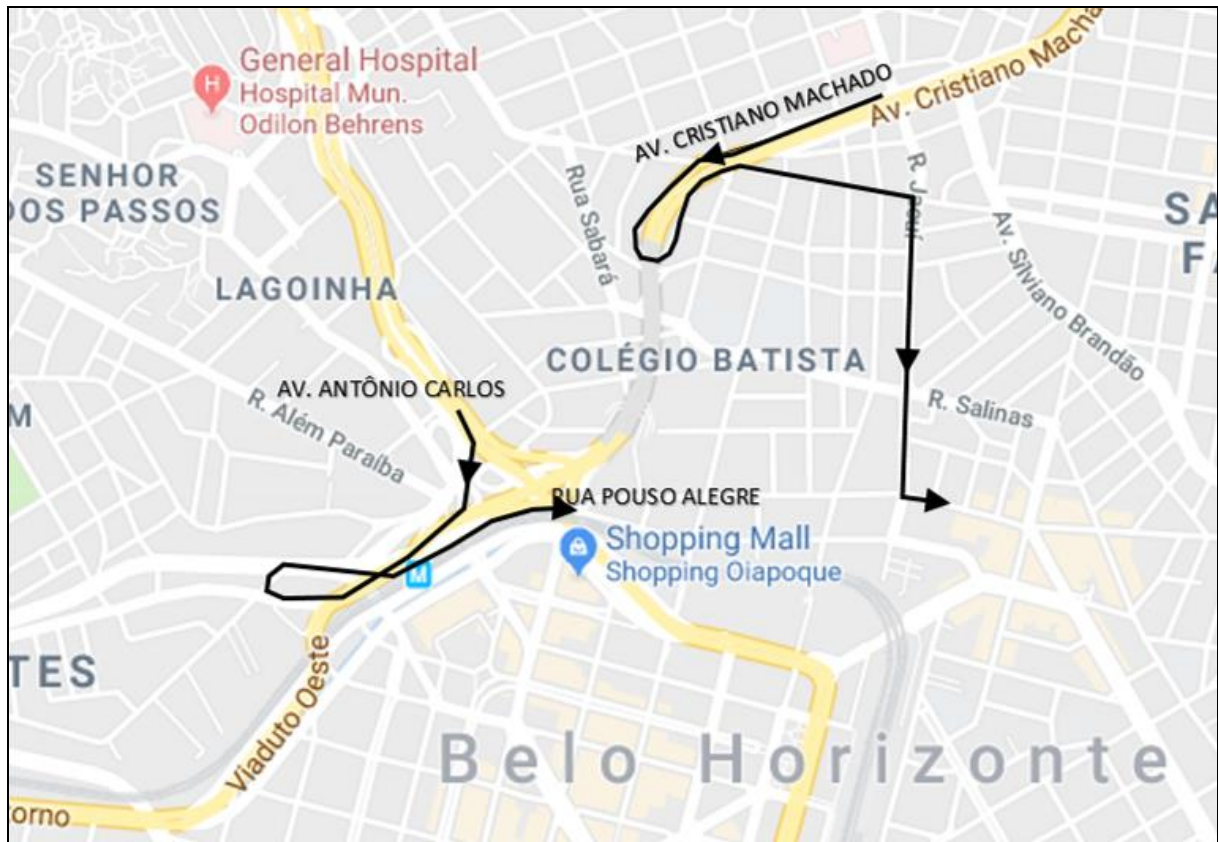
Estas linhas irão acessar o desvio a partir do ..., Av. Cristiano Machado, Retorno Rua Cyro Borja, Rua Pitangui, Rua Jacuí, Rua Pouso Alegre, ..., seguindo daí a rota para a área hospitalar, descrita no **item 7, letra (b)**.

413H – TERMINAL SÃO BENEDITO/HOSPITAIS VIA AV. ANTÔNIO CARLOS (opera somente dia útil)

503H – TERMINAL MORRO ALTO/HOSPITAIS - VIA AV. ANTÔNIO CARLOS

523H –TERMINAL JUSTINÓPOLIS/HOSPITAIS - VIA AV. ANTÔNIO CARLOS (opera somente dia útil)

Estas linhas irão acessar o desvio a partir do ..., complexo Viário da Lagoinha, Av. Nossa Senhora de Fátima, Rua Peçanha, Av. Dom Pedro II, Av. Nossa Senhora de Fátima, Rua Célio de Castro, Rua Pouso Alegre, ..., seguindo daí a rota para a área hospitalar, descrita no **item 7, letra (b)**.





GOVERNO DO ESTADO DE MINAS GERAIS

Secretaria de Infraestrutura e Mobilidade

Subsecretaria de Transportes e Mobilidade

Superintendência de Transporte Intermunicipal e Metropolitano

9 - LINHAS QUE ATENDEM A ÁREA HOSPITALAR ORIUNDAS DA AVENIDA D. PEDRO II:

2130- JARDIM LAGUNA/BELO HORIZONTE

2150- OITIS/BELO HORIZONTE (não opera no domingo e feriado)

2151 - OITIS VIA NOVO PROGRESSO C/BELO HORIZONTE

2180- JARDIM LAGUNA/BELO HORIZONTE VIA BRIG. ED. GOMES (somente dia útil)

2390- CEASA VIA RESSACA/BELO HORIZONTE

2391- BAIRRO CANDIDA FERREIRA VIA CABRAL / BH

2410 - JARDIM ALVORADA/ BELO HORIZONTE VIA HOSPITAIS (não opera domingo e feriado)

Estas linhas irão acessar o desvio a partir da, ..., Av. Dom Pedro II, Av. Nossa Senhora de Fátima, Rua Célio de Castro, Rua Pouso Alegre, ..., seguindo daí a rota para a área hospitalar, descrita no **item 7, letra (a)**.

No retorno, seguir, ..., Av. do Contorno, Rua Rio Grande do Sul, Rua dos Tupinambás, Av. Olegário Maciel, Rua dos Tupis,





10 - LINHAS QUE ATENDEM A ÁREA HOSPITALAR ORIUNDAS DA VIA EXPRESSA:

2580 ELDORADO/BELO HORIZONTE

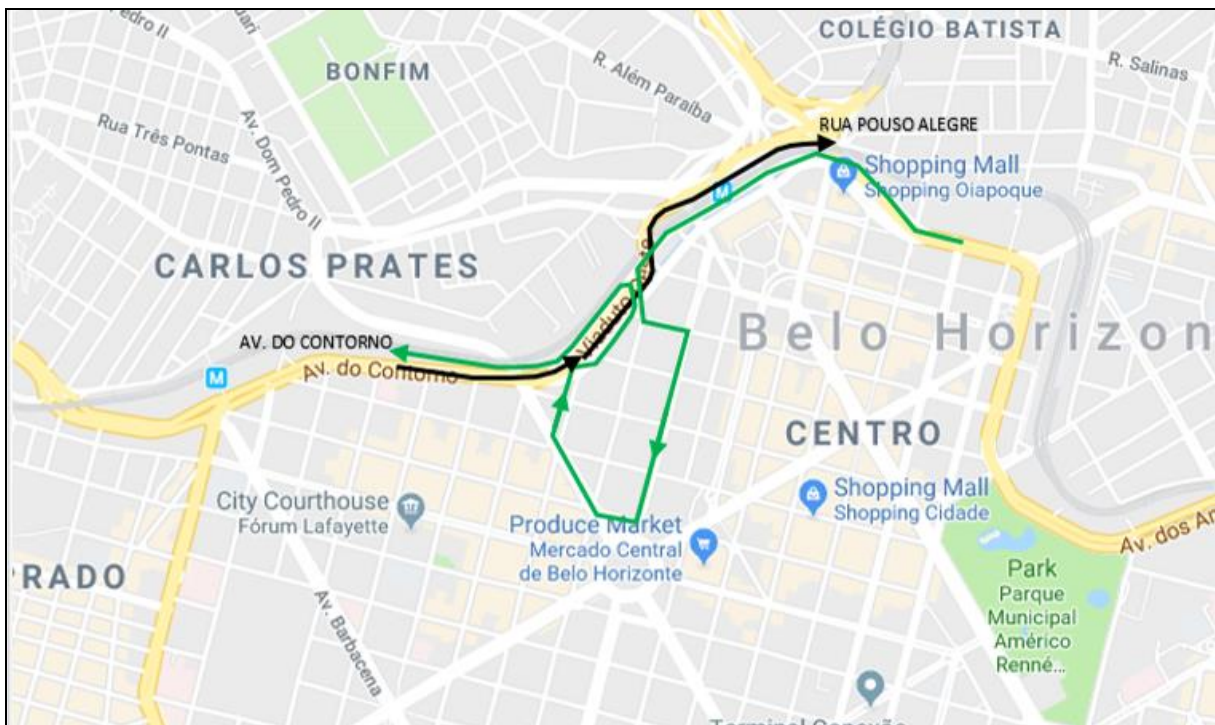
2581-ELDORADO/BELO HORIZONTE-COMERCIAL - (executivo - opera somente dia útil)

7905-SANTA CRUZ VIA VULO/BELO HORIZONTE (não opera no domingo e feriado)

302H -TERMINAL IBIRITÉ/HOSPITAIS (opera somente dias úteis)

Estas linhas irão acessar o desvio a partir da, ..., Av. do Contorno, Viaduto Oeste, Av. Nossa Senhora de Fátima, Rua Célio de Castro, Rua Pouso Alegre, ..., seguindo daí a rota para a área hospitalar, descrita no **item 7, letra (a)**.

No retorno, seguir, ..., Av. do Contorno, Rua Rio Grande do Sul, Rua dos Tupinambás, Av. Olegário Maciel, Rua dos Goitacazes, Av. Bias Fortes, Rua Mato Grosso, Av. do Contorno, Retorno na Rua Rio Grande Sul, Av. do Contorno,



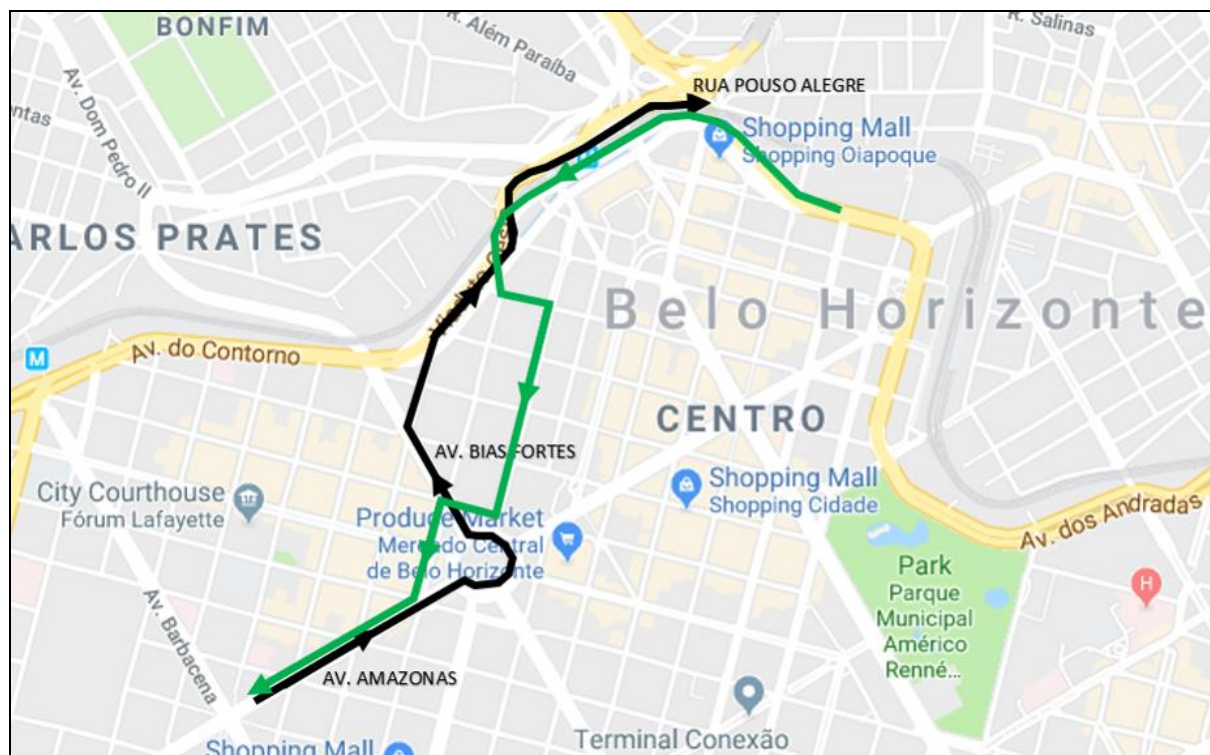


11 - LINHAS QUE ATENDEM A ÁREA HOSPITALAR ORIUNDAS DA AV. AMAZONAS:

- 1111- W.PIRES/B.AMAZONAS/BH (opera somente sábados)
- 1280-LINDÉIA VIA CID. INDUSTRIAL/ BELO HORIZONTE
- 1281-LINDÉIA VIA INDUSTRIAL/BELO HORIZONTE (somente sábado, domingo e feriado)
- 2190-AGUA BRANCA/BELO HORIZONTE
- 2950-GLORIA VIA JK/BELO HORIZONTE
- 2200 - DARCY VARGAS/BELO HORIZONTE
- 7840 –CONJUNTO BELA VISTA/BELO HORIZONTE
- 7900- SANTA CRUZ/BELO HORIZONTE

Estas linhas irão acessar o desvio a partir da, ... Av. Amazonas, Praça Raul Soares, Av. Bias Fortes, Rua Mato Grosso, Av. do Contorno, Viaduto Oeste, Av. Nossa Senhora de Fátima, Rua Célio de Castro, Rua Pouso Alegre, ..., seguindo daí a rota para a área hospitalar, descrita no item 7, letra (a).

No retorno, seguir, ..., Av. do Contorno, Rua Rio Grande do Sul, Rua dos Tupinambás, Av. Olegário Maciel, Rua dos Goitacazes, Rua Rio Grande do Sul, Av. Amazonas, ...

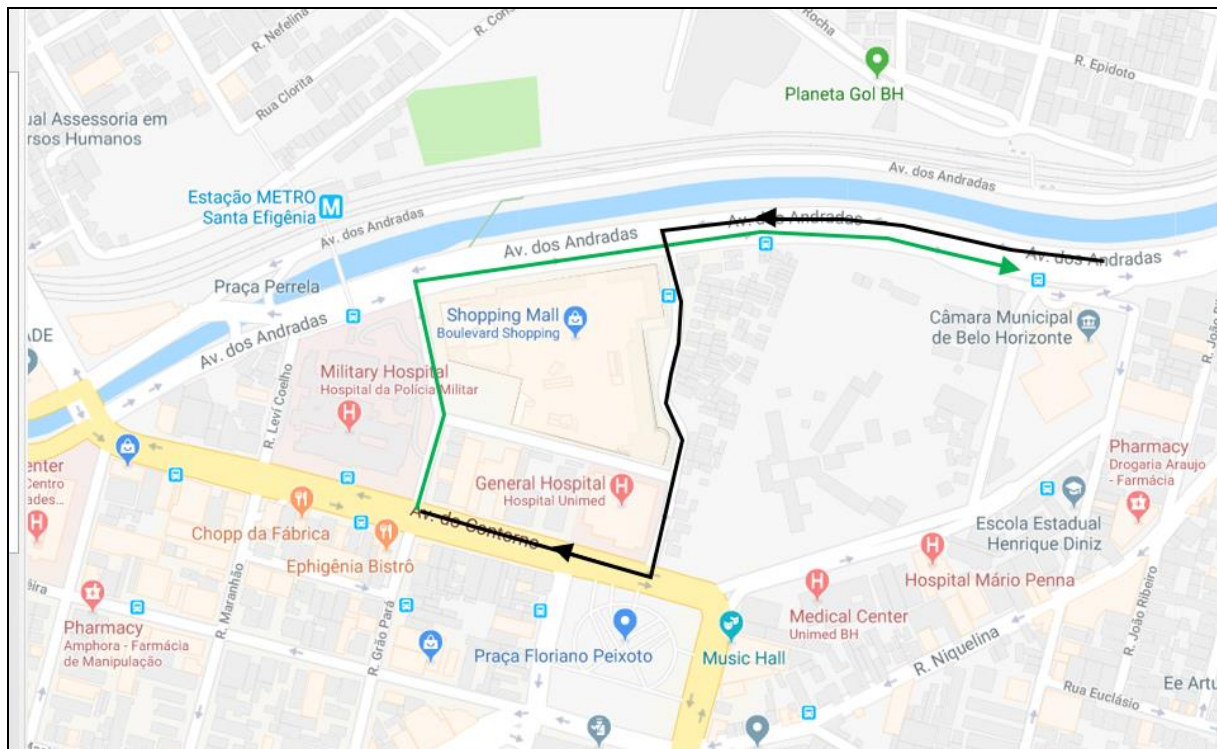




12 - LINHAS QUE ACESSAM BH PELA AV. DOS ANDRADAS:

- 4605 - VILA SAO JOSE/BELO HORIZONTE
- 4610 - COQUEIROS/ITACOLOMI/BELO HORIZONTE
- 4635 - BAIRRO CAMPOS ELISEOS/BELO HORIZONTE
- 4640 - VILA ALTO BONITO/BELO HORIZONTE
- 4645 - BELO HORIZONTE/GENERAL CARNEIRO VIA CARVALHO DE BRITO
- 4650 - GENERAL CARNEIRO - PRAÇA CENTRAL/BELO HORIZONTE
- 4660 - GENERAL CARNEIRO/RUA UBERLANDIA/BH.

..., Av. dos Andradas, Rua Ponta Porã, Av. do Contorno, Rua Pacifico Mascarenhas, Av. dos Andradas,



PONTO DE REFERÊNCIA:

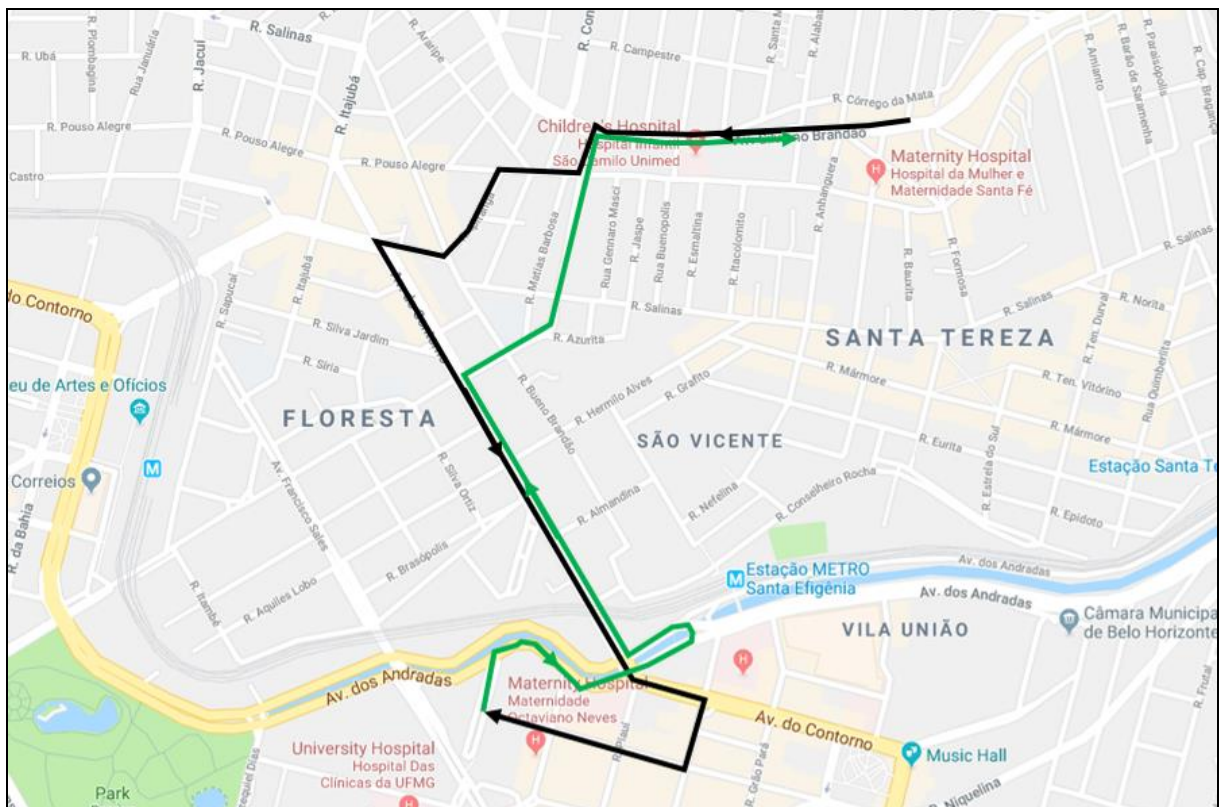
EXISTENTES AO LADO DO SHOPPING BOULEVARD.



13 - LINHAS QUE ACESSAM BH PELO VIADUTO DA FLORESTA:

- 4600 - BORDA DA MATA/NOSSA SENHORA DE FATIMA/BELO HORIZONTE
- 4620 - TERMINAL ANA LÚCIA/ BAIRRO NOVO ALVORADA/BELO HORIZONTE
- 4625 - TERMINAL ANA LÚCIA/ALVORADA DE CIMA/BELO HORIZONTE
- 4655 - NOSSA SENHORA DE FÁTIMA/CARMO DA MATA/BH
- 4665 - GENERAL CARNEIRO/BELO HORIZONTE
- 4670 - NACOES UNIDAS/BELO HORIZONTE

..., Rua Pouso Alegre, Rua Ipiranga, Rua Floresta, Av. do Contorno (virar a esquerda), Rua Maranhão, Rua Domingos Vieira, Av. Bernardo Monteiro, Av. dos Andradas, (Retorno após Av. do Contorno), Av. dos Andradas, Av. do Contorno, ...



PONTO DE REFERÊNCIA:

AV. BERNARDO MONTEIRO, PRÓXIMO A RUA DOMINGOS VIEIRA

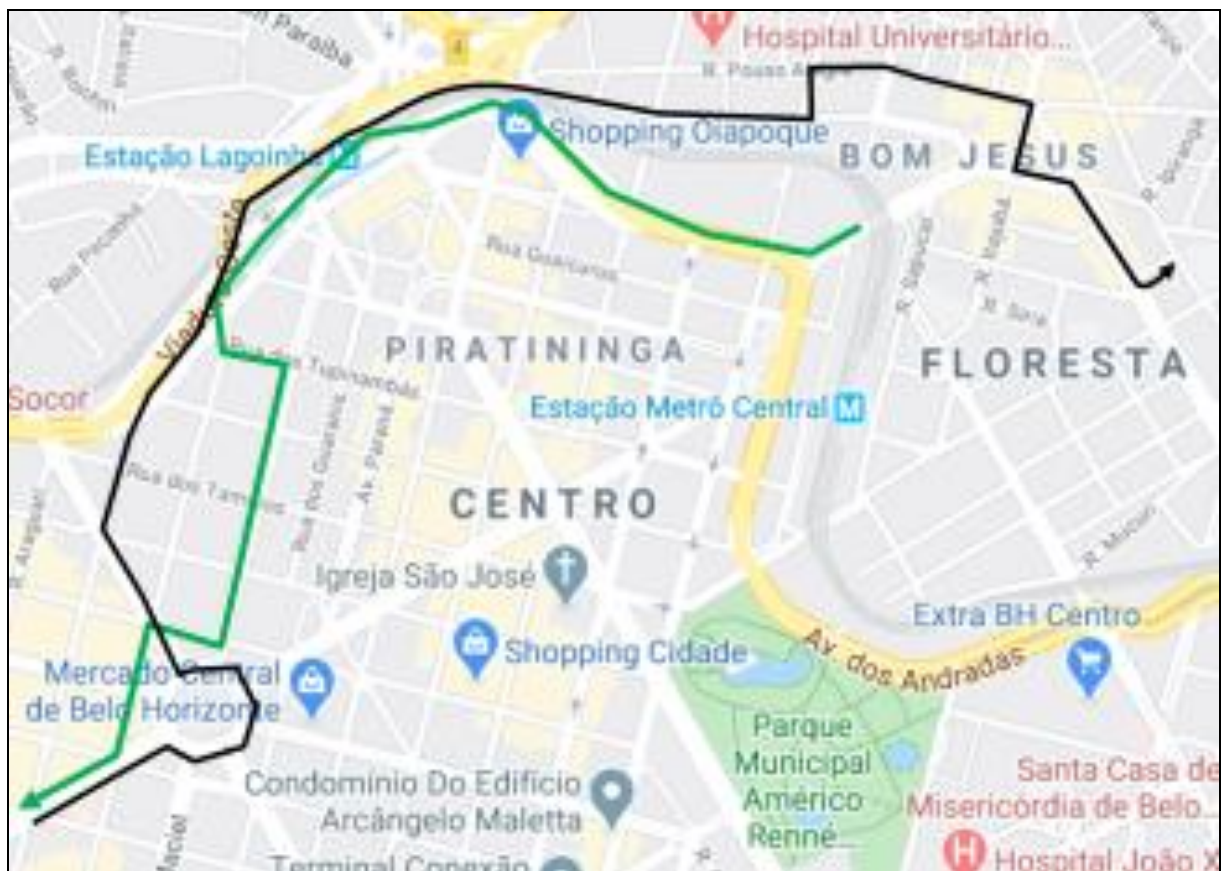
7980 - BOA VISTA/ MAKRO (Não opera domingo e feriado)

Rodovia Papa João Paulo II, 4143 – Prédio Minas – 7º andar – Bairro Serra Verde – Belo Horizonte – MG – CEP:31630-900
Tel: (31) 3915-8266



..., Av. do Contorno, Viaduto da Floresta, Av. do Contorno, Rua Rio Grande do Sul, Rua dos Tupinambás, Av. Olegário Maciel, Rua dos Goitacazes, Rua Rio Grande do Sul, Av. Amazonas, ...

No retorno, seguir, ..., Av. Amazonas, Praça Raul Soares, Av. Bias Fortes, Rua Mato Grosso, Av. Do Contorno, Viaduto Oeste, Av. Nossa Senhora de Fátima, Rua Célio de Castro, Rua Januária, Rua Pouso Alegre, Rua Itajubá, Av. do Contorno (à esquerda), Rua Raul Mendes, ...





GOVERNO DO ESTADO DE MINAS GERAIS

Secretaria de Infraestrutura e Mobilidade

Subsecretaria de Transportes e Mobilidade

Superintendência de Transporte Intermunicipal e Metropolitano



PONTO DE REFERÊNCIA:

AV. POUSO ALEGRE, ENTRE RUA VARGINHA E RUA ARTUR LÔBO.



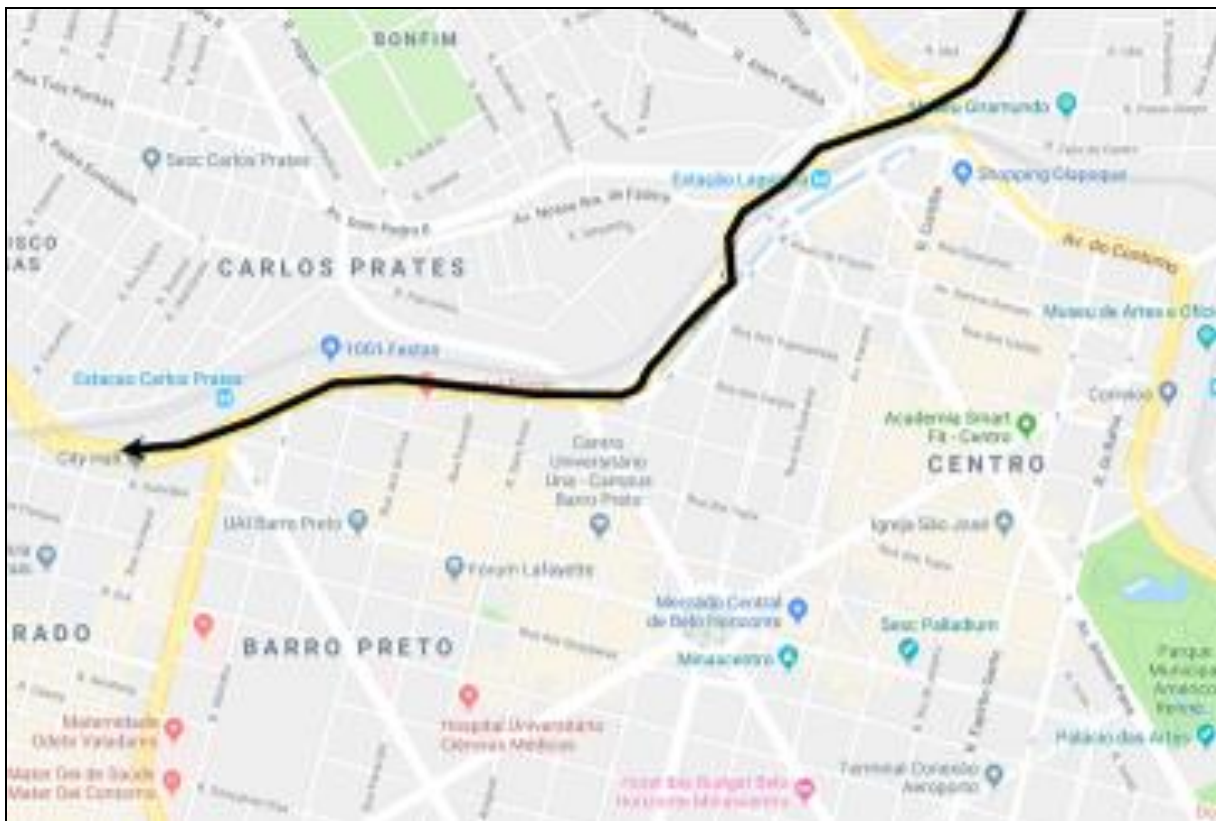
14 - LINHAS QUE ACESSAM BH PELA AV. CRISTIANO MACHADO:

SEM ALTERAÇÃO NO ITINERÁRIO

- 4676 - NOSSA SENHORA DE FÁTIMA/CARVALHO DE BRITO/BH
- 4677 - BAIRRO NAÇÕES UNIDAS/BH VIA AV. CRISTIANO MACHADO
- 4800 - CAETE/BELO HORIZONTE (EXECUTIVO)
- 4987 - SABARA / BELO HORIZONTE
- 4988 - SABARA/BELO HORIZONTE
- 4993 - ROCAS GRANDES/BELO HORIZONTE
- 4997 - BAIRRO ROSARIO/BELO HORIZONTE
- 4998 - RESIDENCIAL MANGUEIRAS/BELO HORIZONTE
- 4999 - ROSÁRIO III/BELO HORIZONTE

COM ALTERAÇÃO NO ITINERÁRIO

- 405R - TERMINAL SÃO GABRIEL/ CIDADE INDUSTRIAL - VIA EXPRESSA (somente dia útil)
..., Av. Cristiano Machado Túnel da Lagoinha, Av. Nossa Senhora de Fátima, Viaduto Oeste, Av. do Contorno, Av. Tereza Cristina, ...



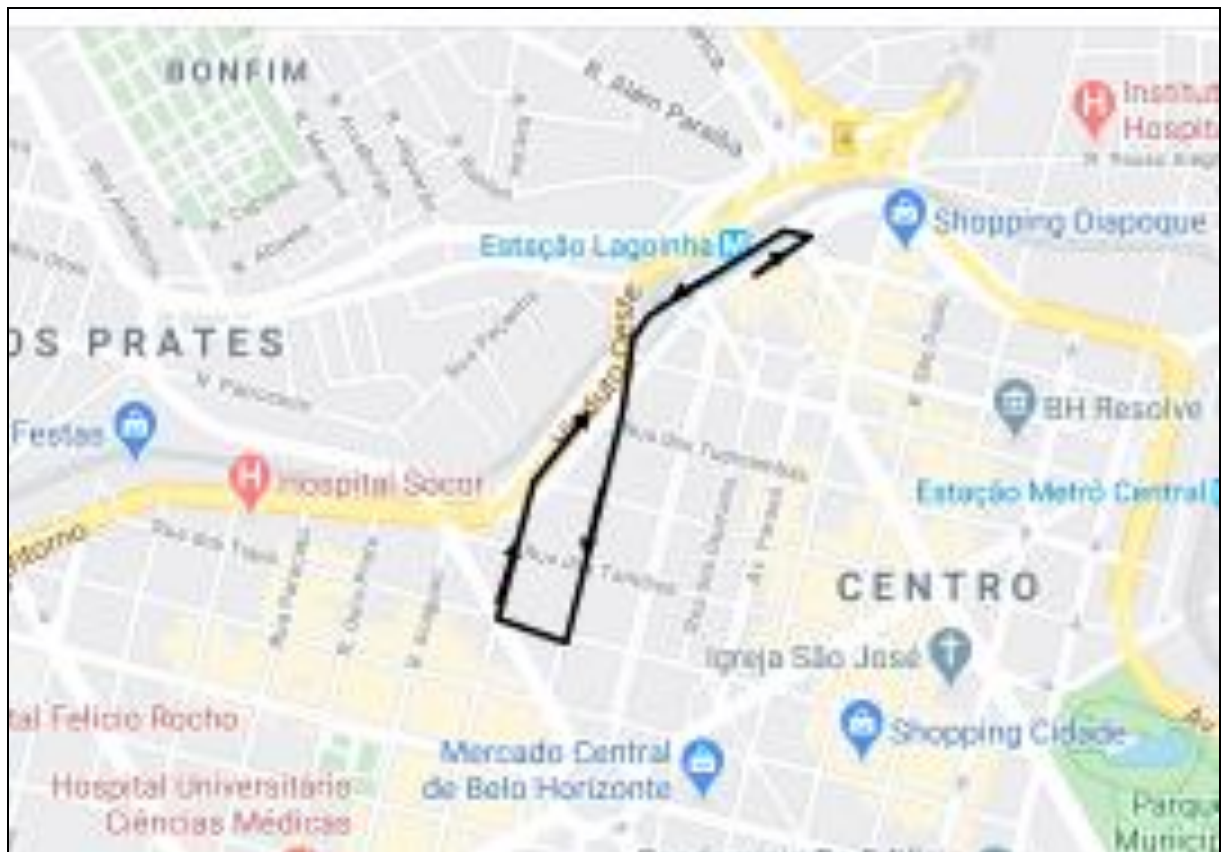


GOVERNO DO ESTADO DE MINAS GERAIS
Secretaria de Infraestrutura e Mobilidade
Subsecretaria de Transportes e Mobilidade
Superintendência de Transporte Intermunicipal e Metropolitano



5985 - 5986

TERGIP, Av. do Contorno, Retorno na Rua Vinte e Um de Abril, Av. do Contorno, Rua Rio Grande do Sul, Rua dos Tupis, Av. Bias Fortes, Rua Mato Grosso, Av. do Contorno, Viaduto Oeste





15 - LINHAS QUE ACESSAM BH PELA AV. ANTÔNIO CARLOS:

SEM ALTERAÇÃO NO ITINERÁRIO

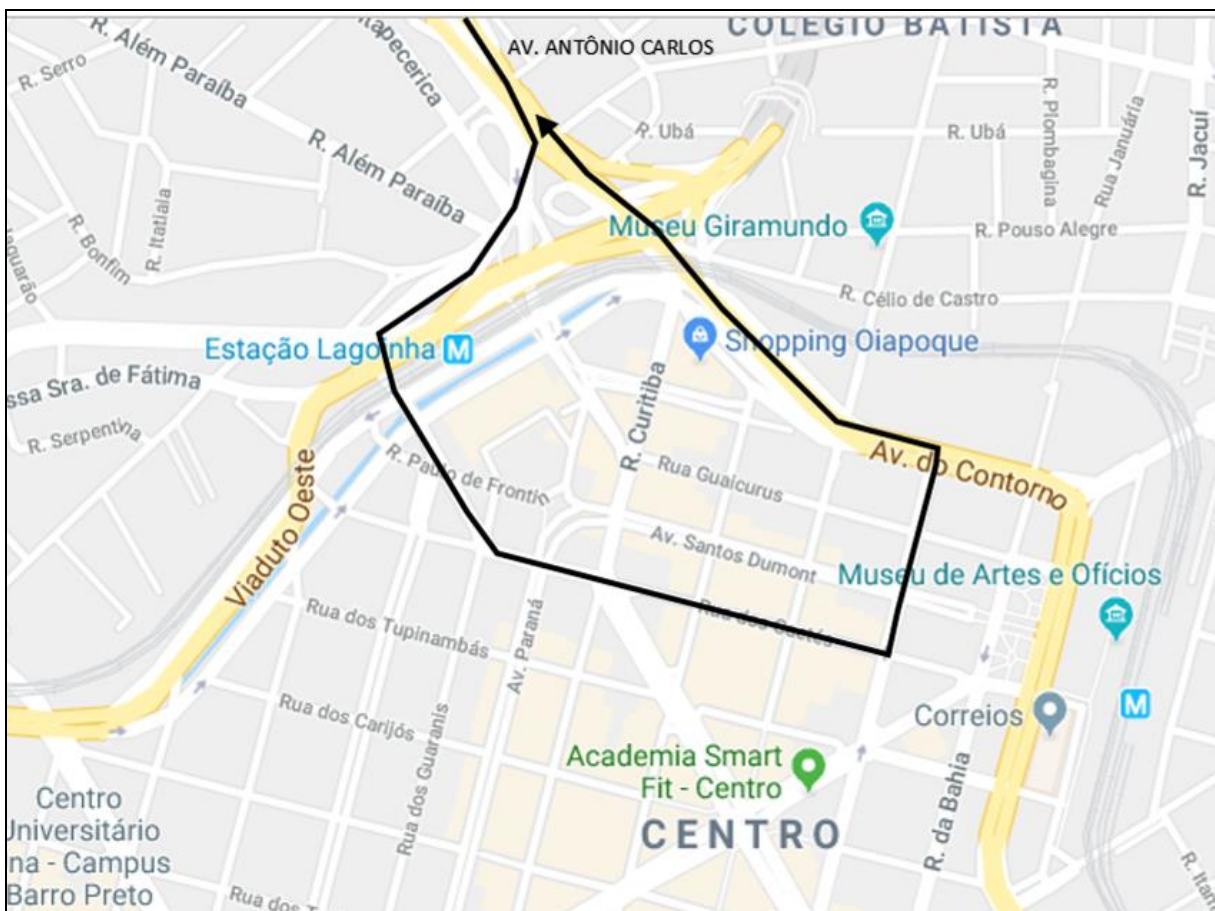
5356 - BELO HORIZONTE/ JABOTICATUBAS VIA LAGOA SANTA

COM ALTERAÇÃO NO ITINERÁRIO

5425 - CÉU ANIL/ BELO HORIZONTE VIA HAVAI

5495 - SÃO MIGUEL/ BH VIA SANTA FÉ

..., Av. Pres. Antônio Carlos, Viaduto Sarah Kubitscheck, Rua dos Caetés, Rua Espírito Santo, Av. do Contorno, Viaduto Leste, Av. Antônio Carlos, ...



5784 - BALDIM/ BELO HORIZONTE

Rodovia Papa João Paulo II, 4143 – Prédio Minas – 7º andar – Bairro Serra Verde – Belo Horizonte – MG – CEP:31630-900
Tel: (31) 3915-8266



GOVERNO DO ESTADO DE MINAS GERAIS

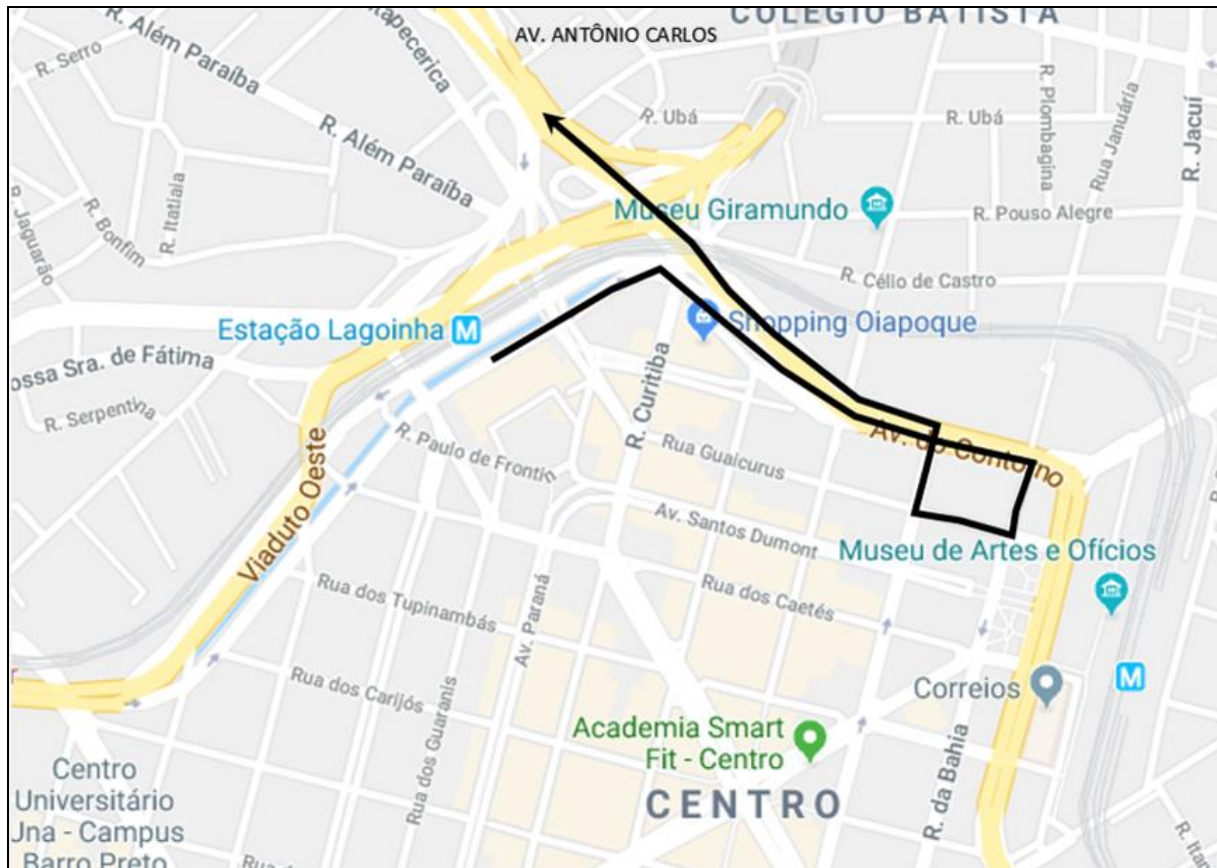
Secretaria de Infraestrutura e Mobilidade

Subsecretaria de Transportes e Mobilidade

Superintendência de Transporte Intermunicipal e Metropolitano

5888 - LAGOA SANTA/BH-EXECUTIVO VIA ANTÔNIO CARLOS

..., TERGIP, Av. do Contorno, Rua da Bahia, Rua dos Guaicurus, Rua Espírito Santo, Av. do Contorno, Viaduto Leste, Av. Antônio Carlos, ...



415R - TERMINAL SÃO BENEDITO/ CIDADE INDUSTRIAL

Na ida sem alteração:

No retorno, seguir, ..., Av. Amazonas, Praça Raul Soares, Av. Bias Fortes, Rua Mato Grosso, Av. do Contorno, Viaduto Oeste, ...





16 LINHAS QUE ACESSAM BH PELA AV. D. PEDRO II:

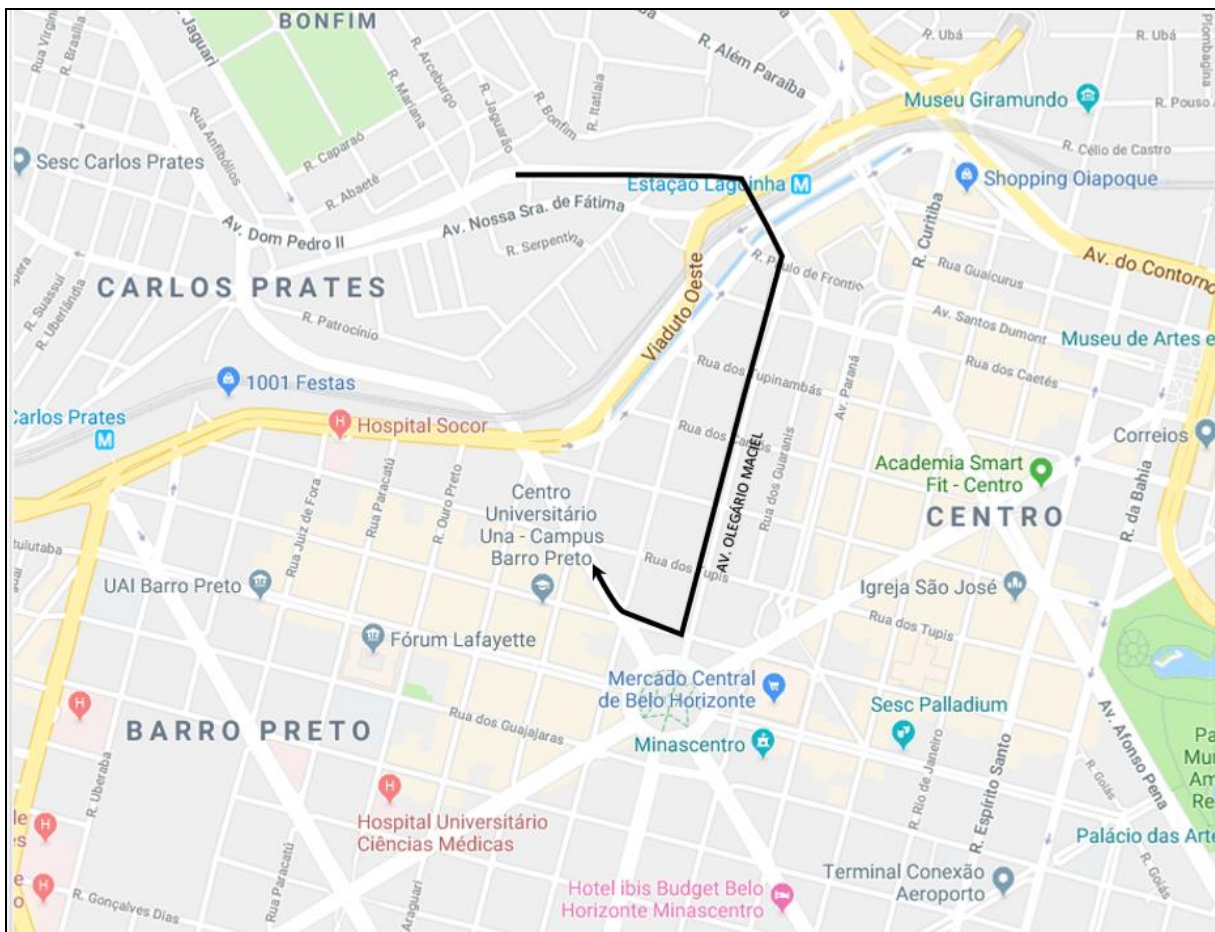
SEM ALTERAÇÃO NO ITINERÁRIO

2800 - 2810 - 2811 - 2820 - 2830 - 2110 - 2120 - 2160 - 2250 - 2310 - 2330 - 2350 - 2360 - 2420 - 518R.

COM ALTERAÇÃO NO ITINERÁRIO

2170 - 2290 - 2380 - 2381.

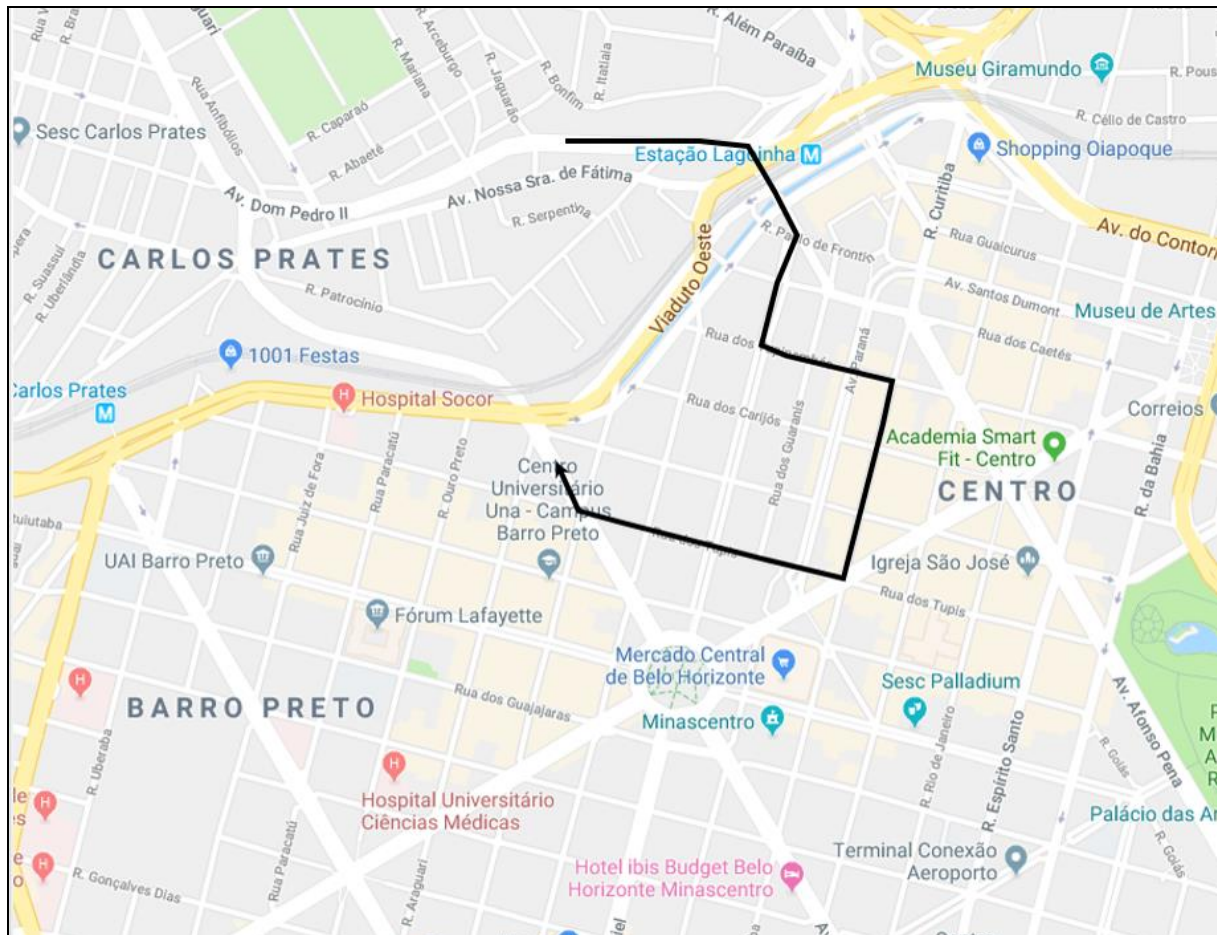
..., Av. D. Pedro II, Viaduto Sarah Kubitscheck, Av. Olegário Maciel, Rua dos Goitacazes, Av. Bias Fortes,





2910 – 2920.

..., Av. D. Pedro II, Viaduto Sarah Kubitscheck, Av. Olegário Maciel, Rua dos Tupinambás, Rua Curitiba, Rua dos Tupis, Av. Bias Fortes,





17 - LINHAS QUE ACESSAM BH PELA VIA EXPRESSA:

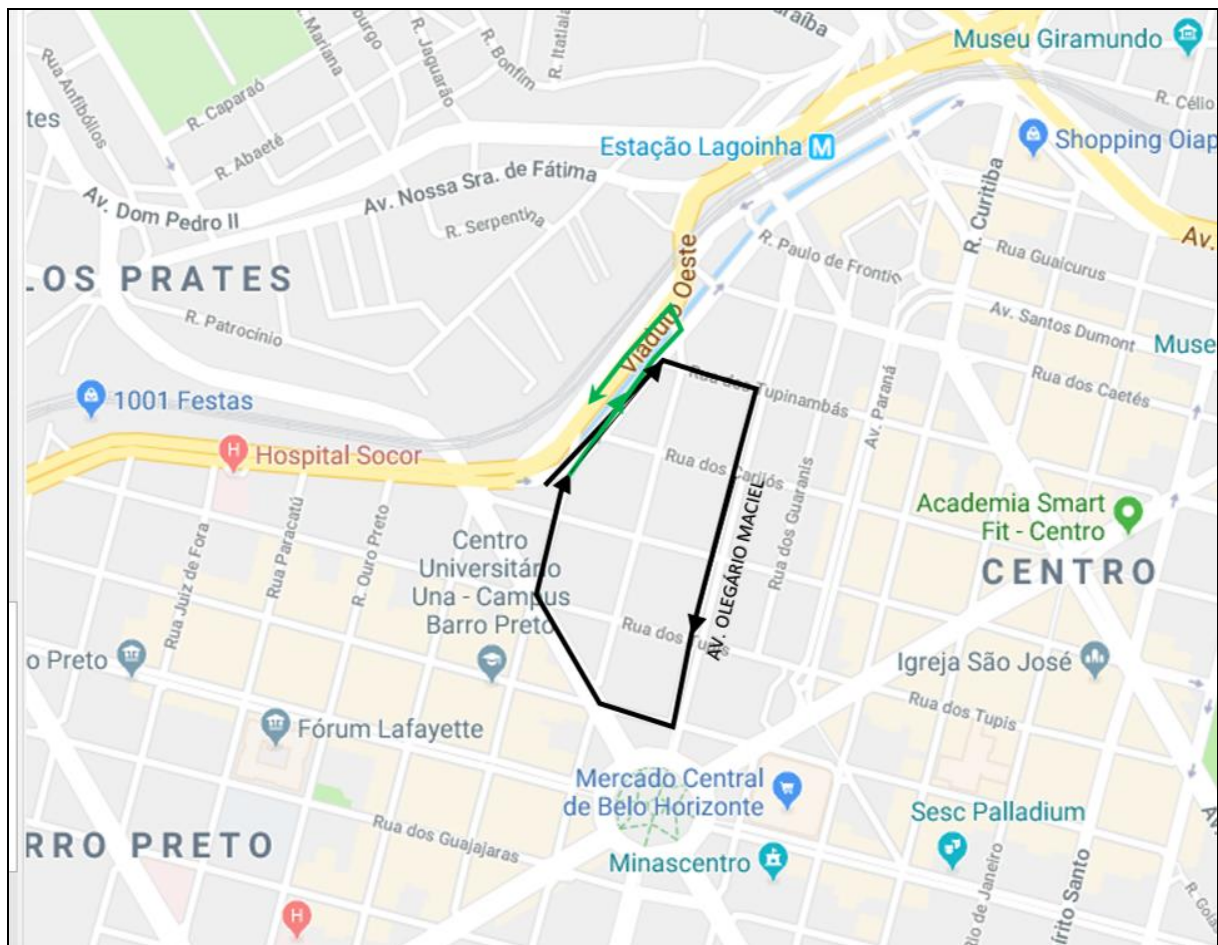
3306 - 6260 - 6261 - 6270 - 6280 - 6280 - 6290 - 6300 - 6310 - 6320 - 6330 - 6331 - 6340 -
6350 - 6351 - 6360 - 6361 - 6390 - 6400 - 6401 - 6440 - 6450 - 6571 - 6572 - 6573 - 6577 -
6583 - 6587 - 6588 - 6660 - 6720 - 6721 - 6780 - 6820 - 6983 - 6992.

..., Av. do Contorno, Rua dos Tupinambás, Rua Rio Grande do Sul, dos Carijós, Av. do Contorno, retorno na Rua Rio Grande do Sul, Av. do Contorno,



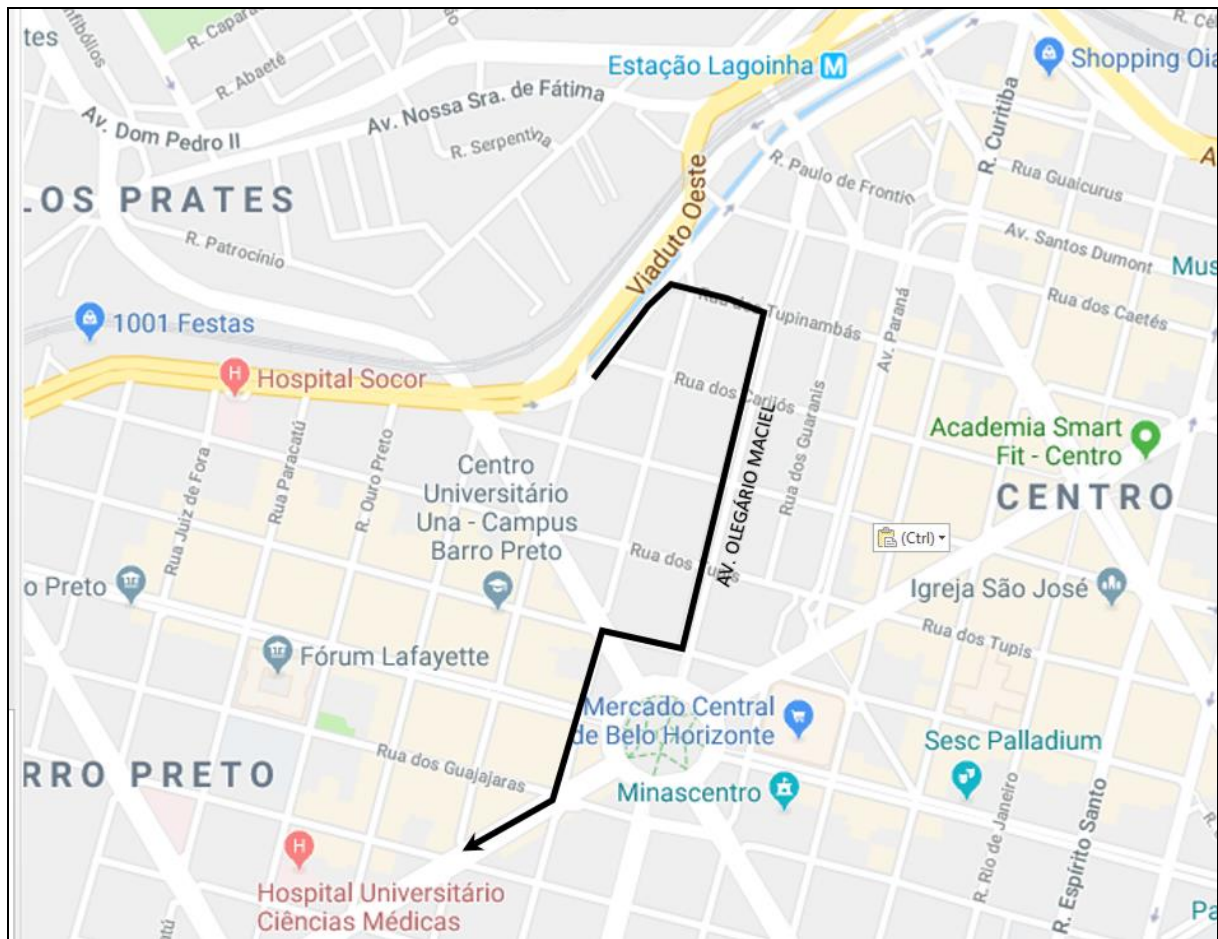
7160 - 7400 - 7430 - 7660 - 7670 - 7700 - 7710.
2210 - 2560 - 2561 - 2570 - 2750 - 2760 - .

..., Av. do Contorno, Rua dos Tupinambás, Av. Olegário Maciel, Rua dos Goitacazes, Av. Bias Fortes, Rua Mato Grosso, Av. do Contorno, retorno na Rua Rio Grande do Sul, Av. do Contorno,



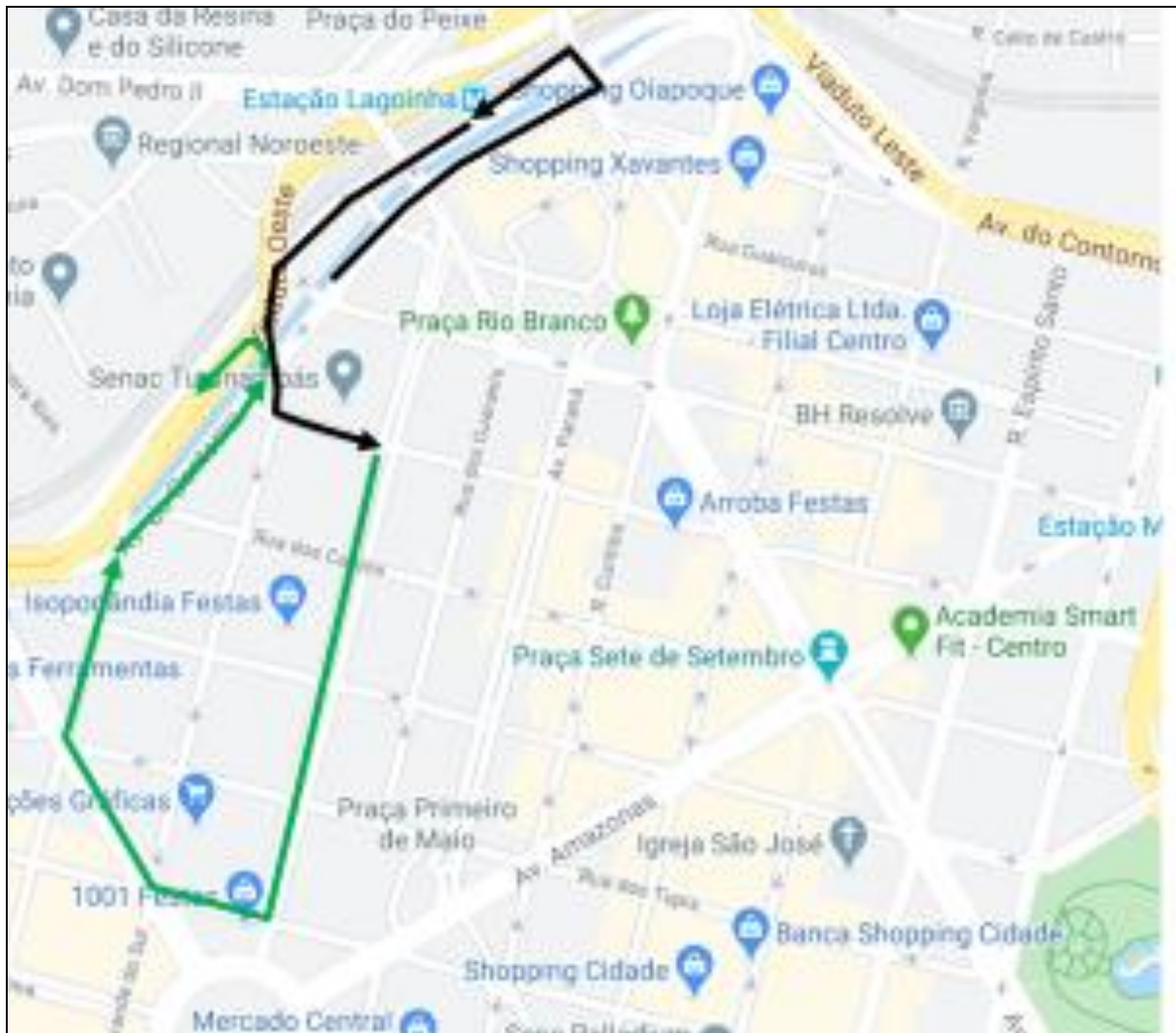
300C.

..., Av. do Contorno, Rua dos Tupinambás, Av. Olegário Maciel, Rua dos Goitacazes, Rua Rio Grande do Sul, Av. Amazonas,



3214.

..., Av. do Contorno, TERGIP, Av. do Contorno, Retorno na Rua Vinte e Um de Abril, Av. do Contorno, Rua dos Tupinambás, Av. Olegário Maciel, Rua dos Goitacazes, Av. Bias Fortes, Rua Mato Grosso, Av. do Contorno, retorno na Rua Rio Grande do Sul, Av. do Contorno,



3731.

..., Av. do Contorno, TERGIP, Av. do Contorno, Retorno na Rua Vinte e Um de Abril, Av. do Contorno,

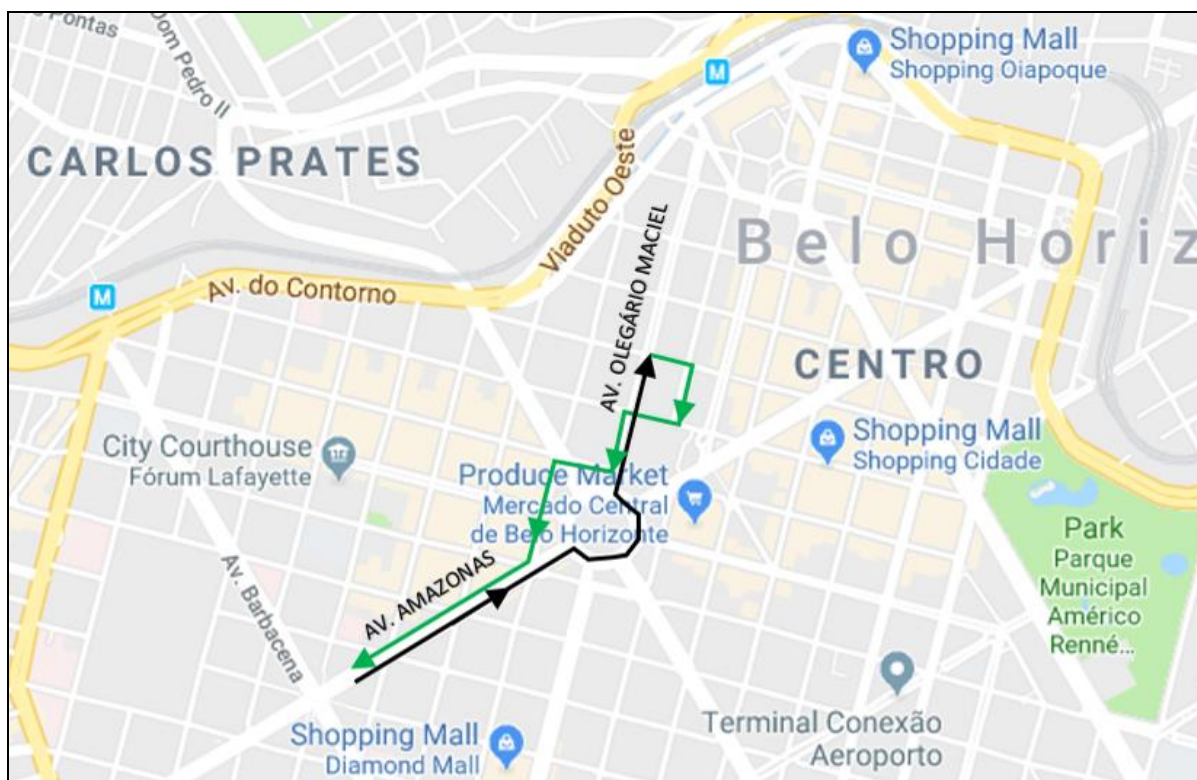




18 - LINHAS QUE ACESSAM BH PELA AV. AMAZONAS:

1120 - 1150 - 3125 - 3126 - 3165 - 3180 - 3185 - 3186 - 3190 - 3265 - 3280 - 3285 – 3305 -
3783 – 3784 – 3787 – 3788 – 3792 – 3797 – 3802 - 310C - 7440 - 7470 - 7480 - 7540 - 7550.

..., Av. Amazonas, Praça Raul Soares, Av. Olegário Maciel, Rua dos Tamoios, Rua dos Guaranis, Rua dos Tupis, Av. Olegário Maciel, Rua dos Goitacazes, Rua Rio Grande do Sul, Av, Amazonas, ...



PONTO DE REFERÊNCIA:

- AV. OLEGÁRIO MACIEL ENTRE RUA DOS TUPIS E RUA DOS TAMOIOS.

(1120 - 1150 - 3125 - 3126 - 3165 - 3180 - 3185 - 3186 - 3190 - 3265 - 3280 - 3285 – 3305 -
7440 - 7470 - 7480 - 7540 – 7550)

- RUA DOS GUARANIS ENTRE RUA DOS TAMOIOS E RUA DOS TUPIS

(3783 – 3784 – 3787 – 3788 – 3792 – 3797 – 3802 - 310C)

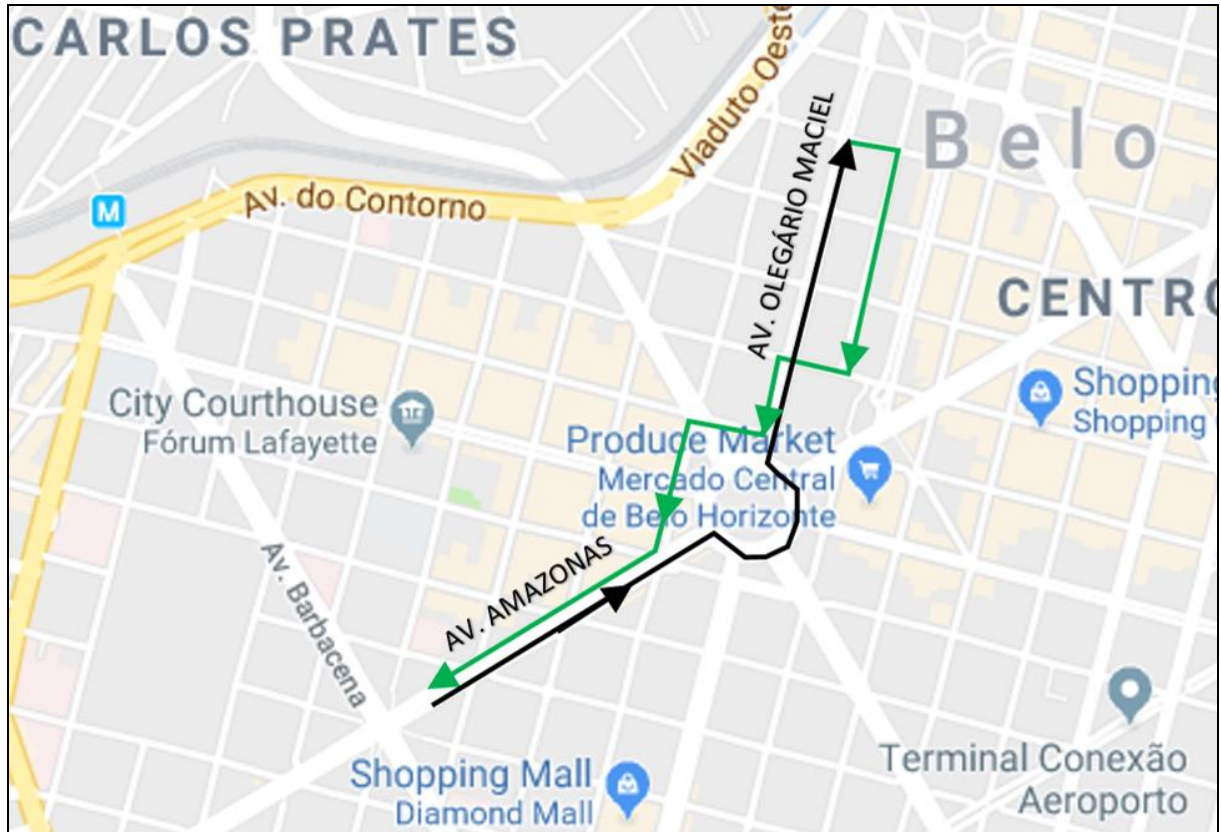
Linhas:

3332 - 3333 - 3334 - 3336 - 3337 - 3850 - 3851 - 3860.

7150 - 7410 - 7470 - 7480.



..., Av. Amazonas, Praça Raul Soares, Av. Olegário Maciel, Rua dos Tupinambás, Rua dos Guaranis, Rua dos Tupis, Av. Olegário Maciel, Rua dos Goitacazes, Rua Rio Grande do Sul, Av, Amazonas, ...

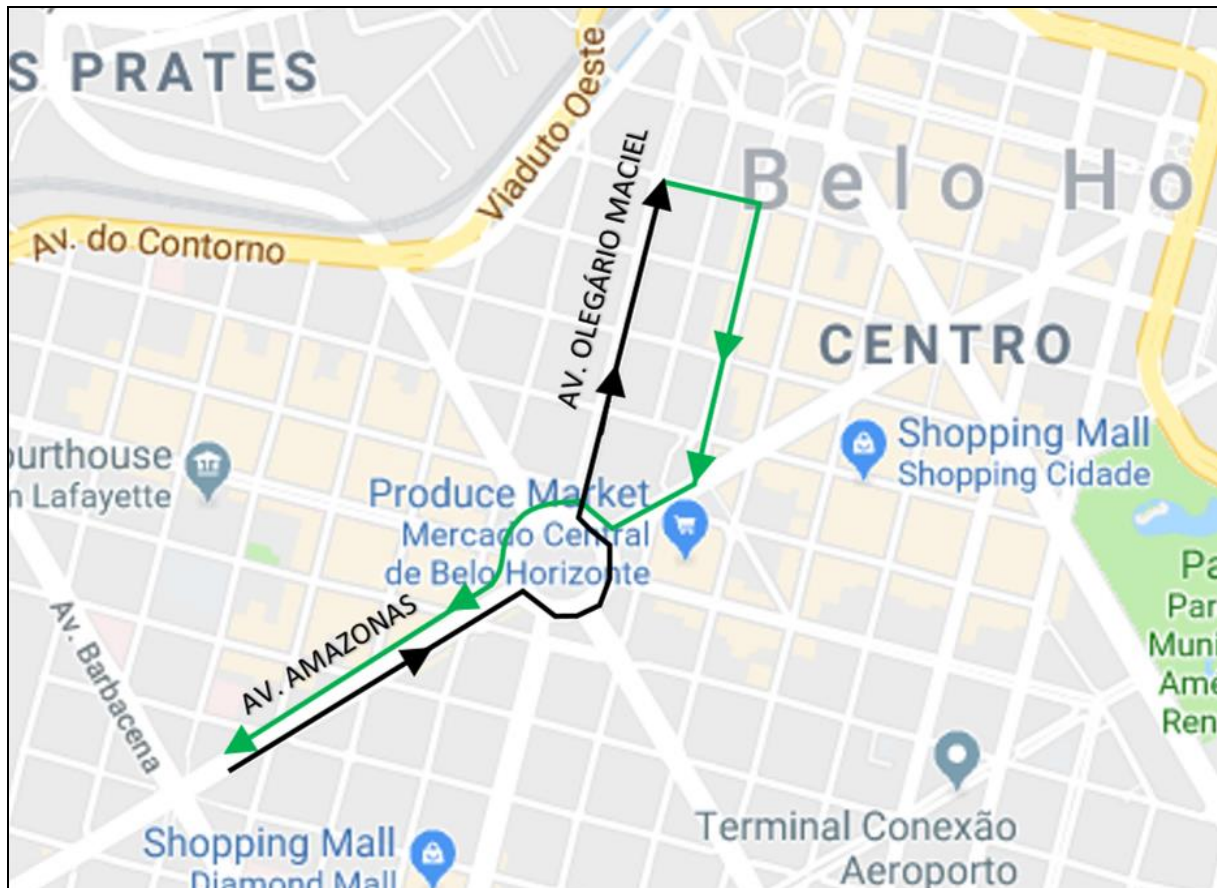




Linhas:

1270 - 3560

..., Av. Amazonas, Praça Raul Soares, Av. Olegário Maciel, Rua dos Tupinambás, Rua Curitiba,
Av. Amazonas, ...



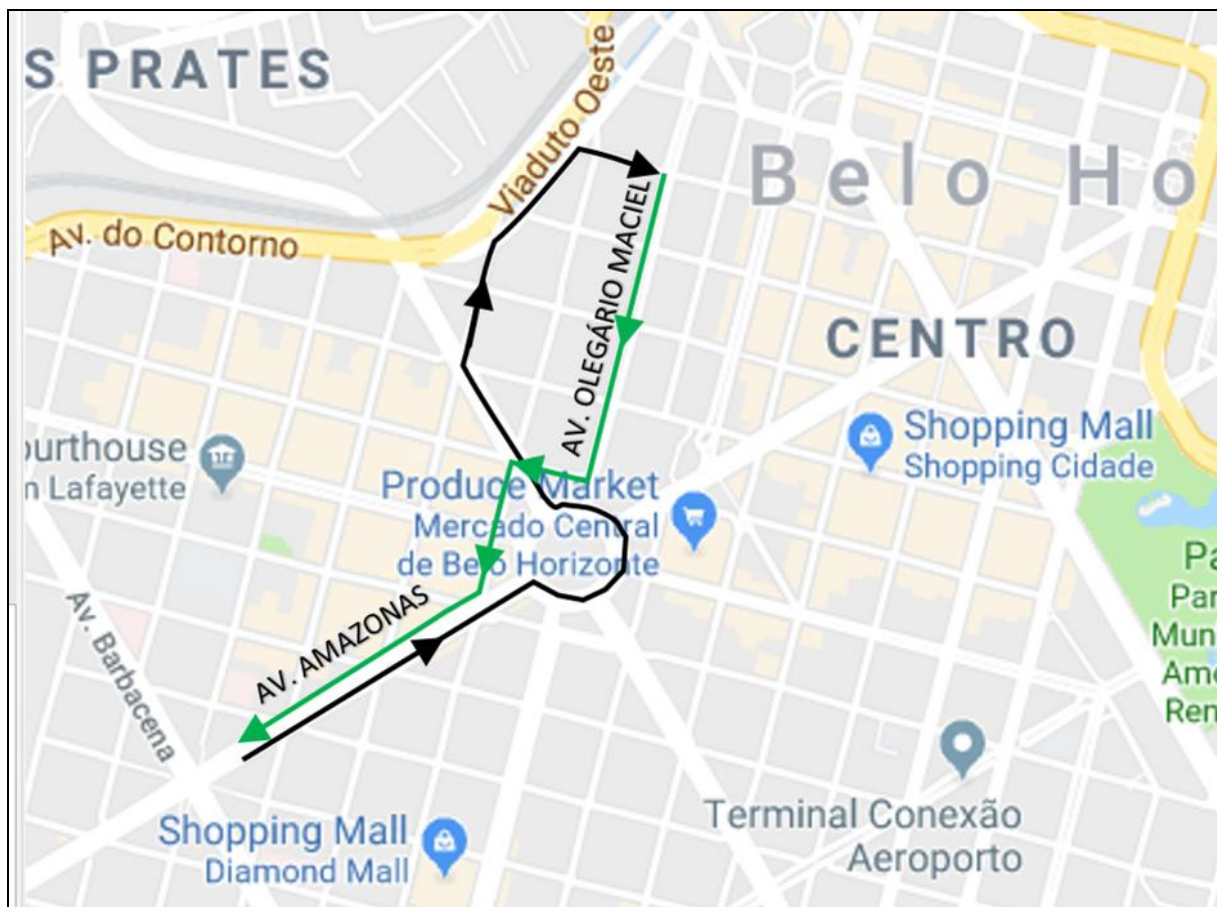


Linhas:

1660 – 1680 – 1690 – 1720 – 1900 - 1910

2550 - 2551 - 2740 – 3291 – 3292 – 3293 – 3297 – 3298 – 3303 – 3304 – 3306 – 3992

..., Av. Amazonas, Praça Raul Soares, Av. Bias Fortes, Rua Mato Grosso, Av. do Contorno, Rua dos Tupinambás, Av. Olegário Maciel, Rua dos Goitacazes, Rua Rio Grande do Sul, Av. Amazonas, ...



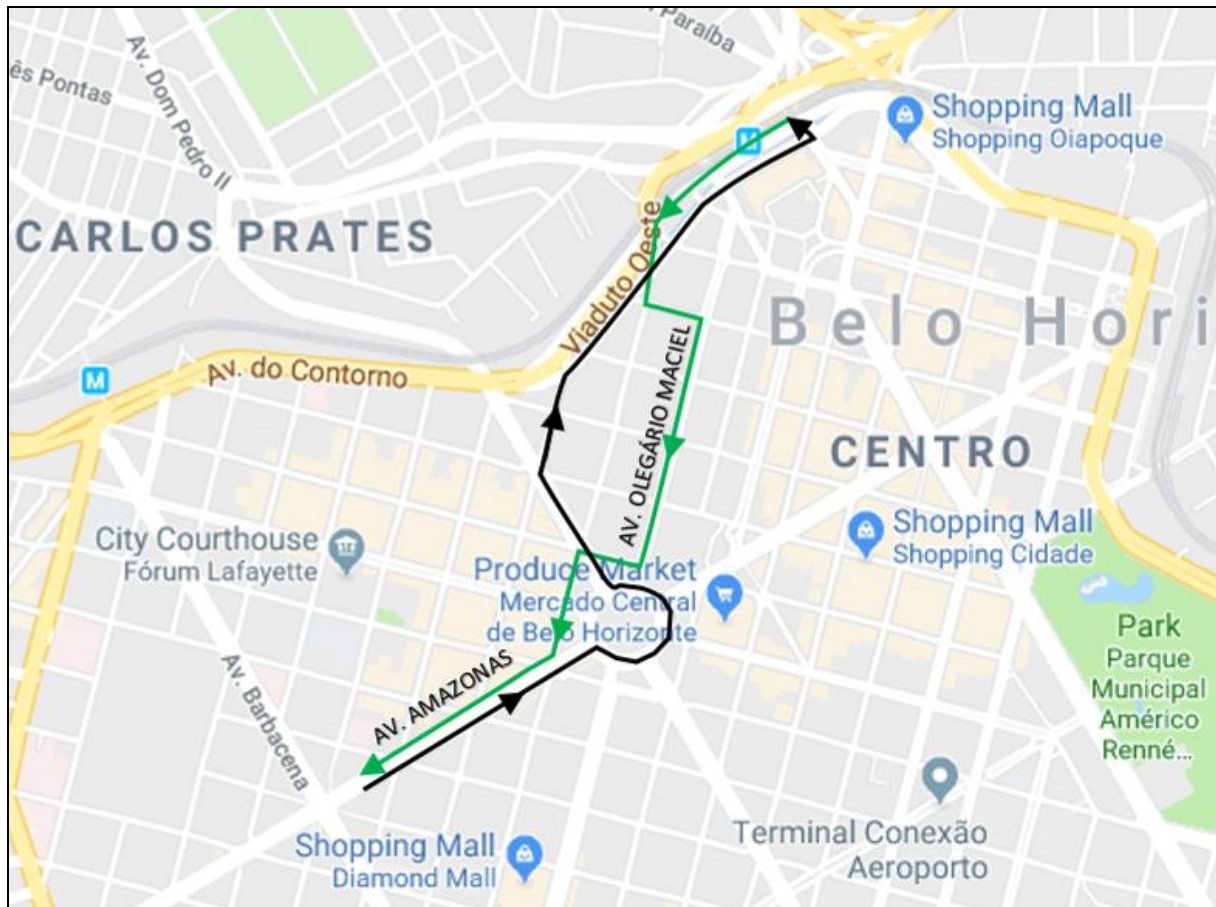


Linhas:

3212 – 3310 - .

..., Av. Amazonas, Praça Raul Soares, Av. Bias Fortes, Rua Mato Grosso, Av. do Contorno, TERGIP, Av. do Contorno, Retorno na Rua Vinte e Um de Abril, Av. do Contorno, Rua dos Tupinambás, Av. Olegário Maciel, Rua dos Goitacazes, Rua Rio Grande do Sul, Av. Amazonas,

...

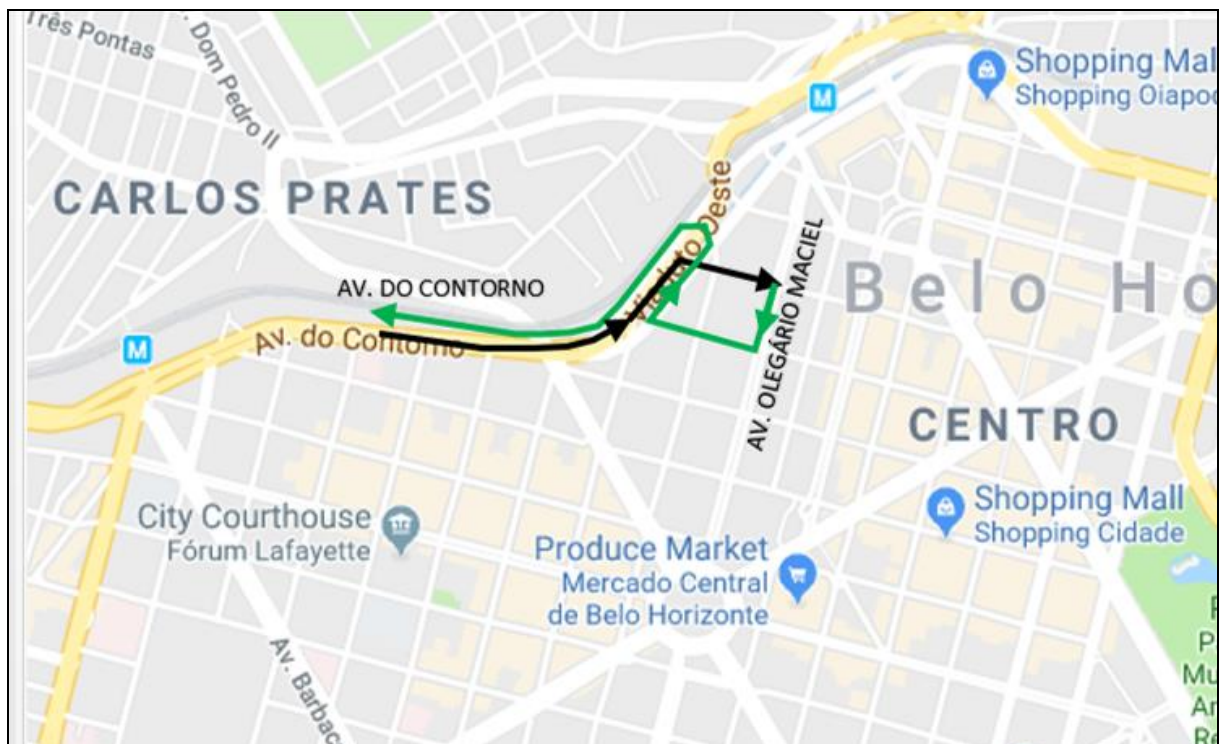




19 - LINHAS QUE ACESSAM BH PELA AV. NSA. SENHORA DO CARMO:

3831 - 3832 - 3833 - 3834 - 3837 - 3838 - 3842.

..., Av. Nossa Senhora do Carmo, Av. do Contorno, Rua dos Tupinambás, Av. Olegário Maciel, Rua dos Carijós, Av. do Contorno, retorno na Rua Rio Grande do Sul, Av. do Contorno, Av. Nossa Senhora do Carmo,



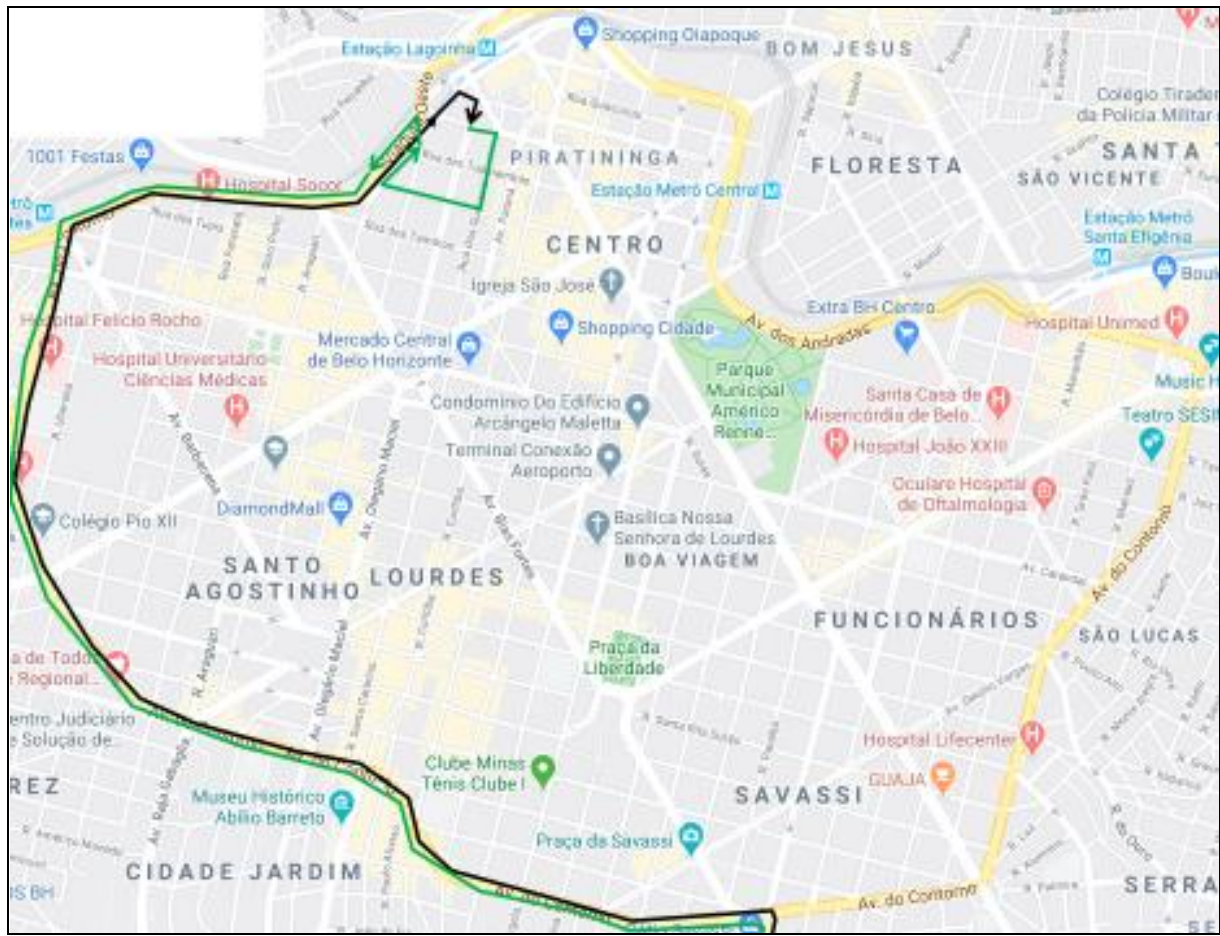
PONTO DE REFERÊNCIA:

RUA RIO GRANDE DO SUL, ENTRE RUA DOS TUPINAMBÁS E RUA DOS CARIJÓS.

Linhas:

3900 - 3905 - 3910 - 3915 - 3932 - 3933 - 3937 - 3938 - 3942 - 3943 - 3944 - 3947 - 3948.

..., Av. Nossa Senhora do Carmo, Av. do Contorno, Rua Paulo de Frontin, Av. Olegário Maciel, Rua dos Caetés, Rua dos Guaranis, Rua dos Carijós, Av. do Contorno, retorno na Rua Rio Grande do Sul, Av. do Contorno, Av. Nossa Senhora do Carmo,



PONTO DE REFERÊNCIA:

RUA DOS GUARANIS, ENTRE RUA DOS CAETÉS E RUA DOS TUPINAMBÁS.

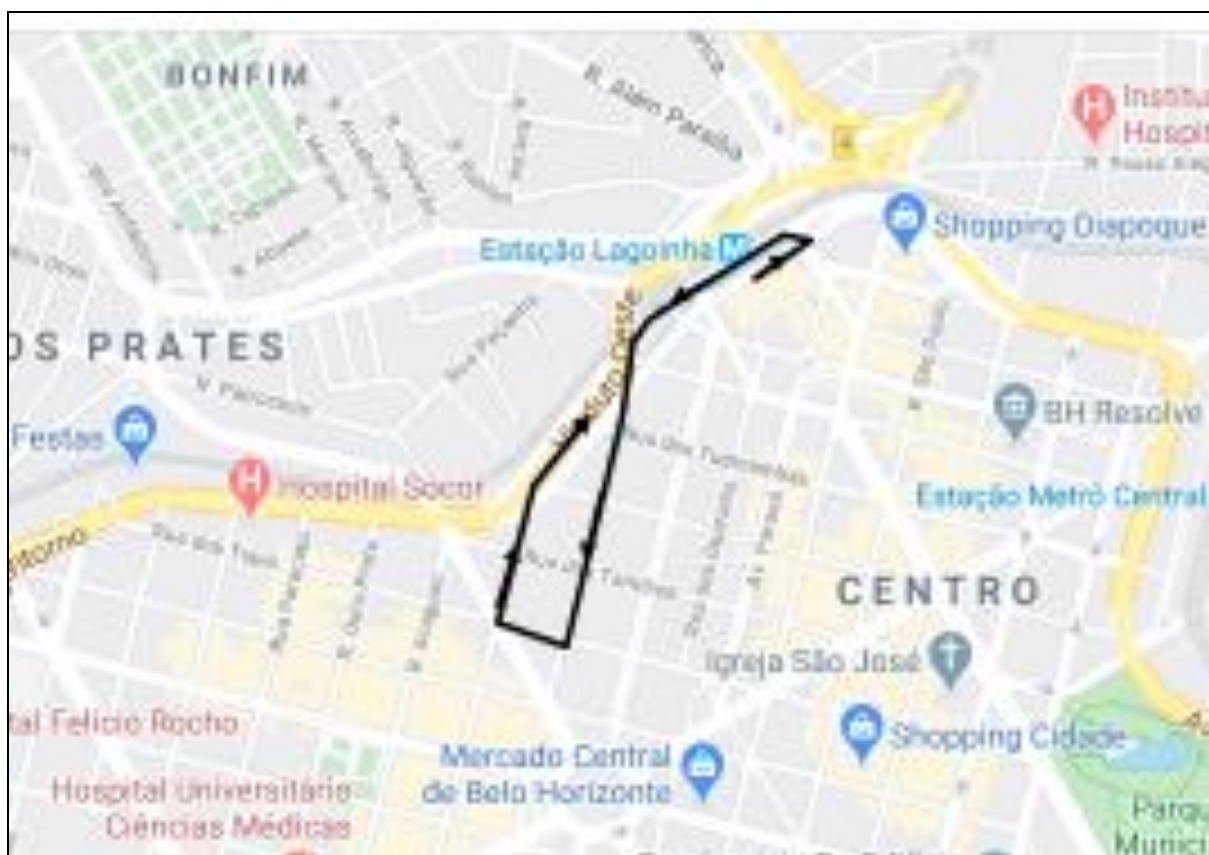


20 - LINHAS CONEXÃO COM AEROPORTO:

5250 - 5270.

Desvio para o Sábado de Carnaval:

TERGIP, Av. do Contorno, Retorno na Rua Vinte e Um de Abril, Av. do Contorno, Rua Rio Grande do Sul, Rua dos Tupis, Av. Bias Fortes, Rua Mato Grosso, Av. do Contorno, Viaduto Oeste



Rota para os demais dias:

5250 (sem alteração)



5270

TERGIP, Av. do Contorno, Rua Rio de Janeiro, Rua dos Caetés, Rua Espírito Santo, Av. do Contorno, Viaduto Leste, ...

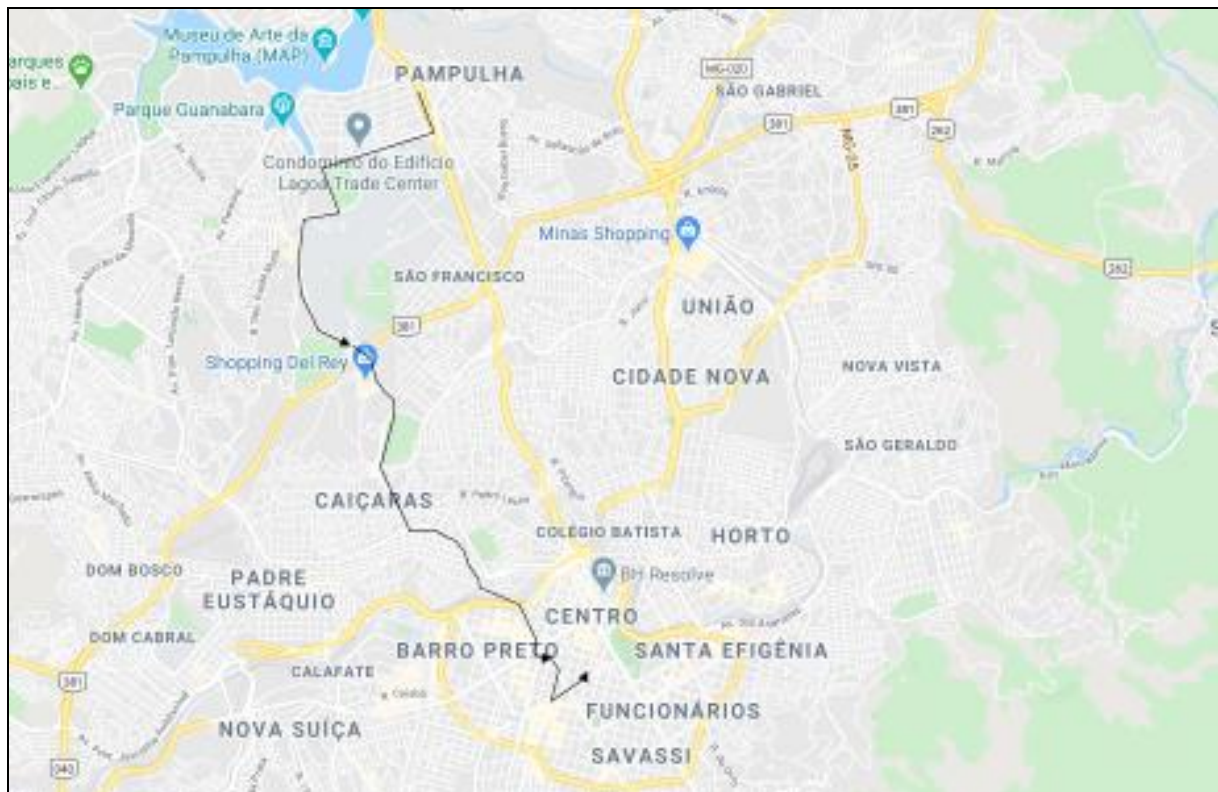




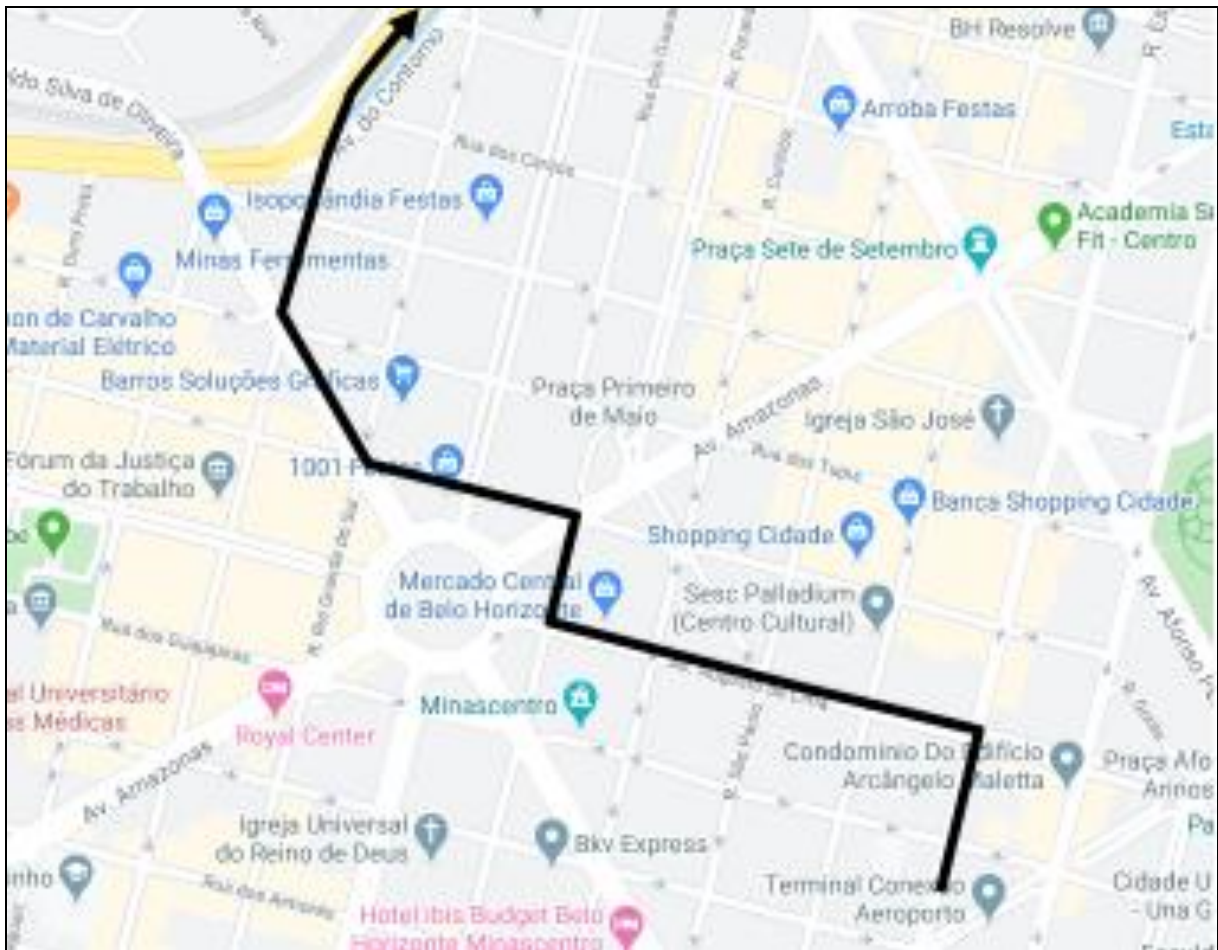
5240 - 5260.

Desvio para o Sábado de Carnaval:

... Av. Pedro I, Av. Antônio Carlos, Av. Abraão Caram, Av. Coronel Oscar Paschal, Av. Carlos Luz, Av. Pedro II, Elevado Castelo Branco, Av. Bias Fortes, Praça Raul Soares, Av. Bias Fortes, Rua Curitiba, Av. Alvares Cabral, Rua Espírito Santo, PC.



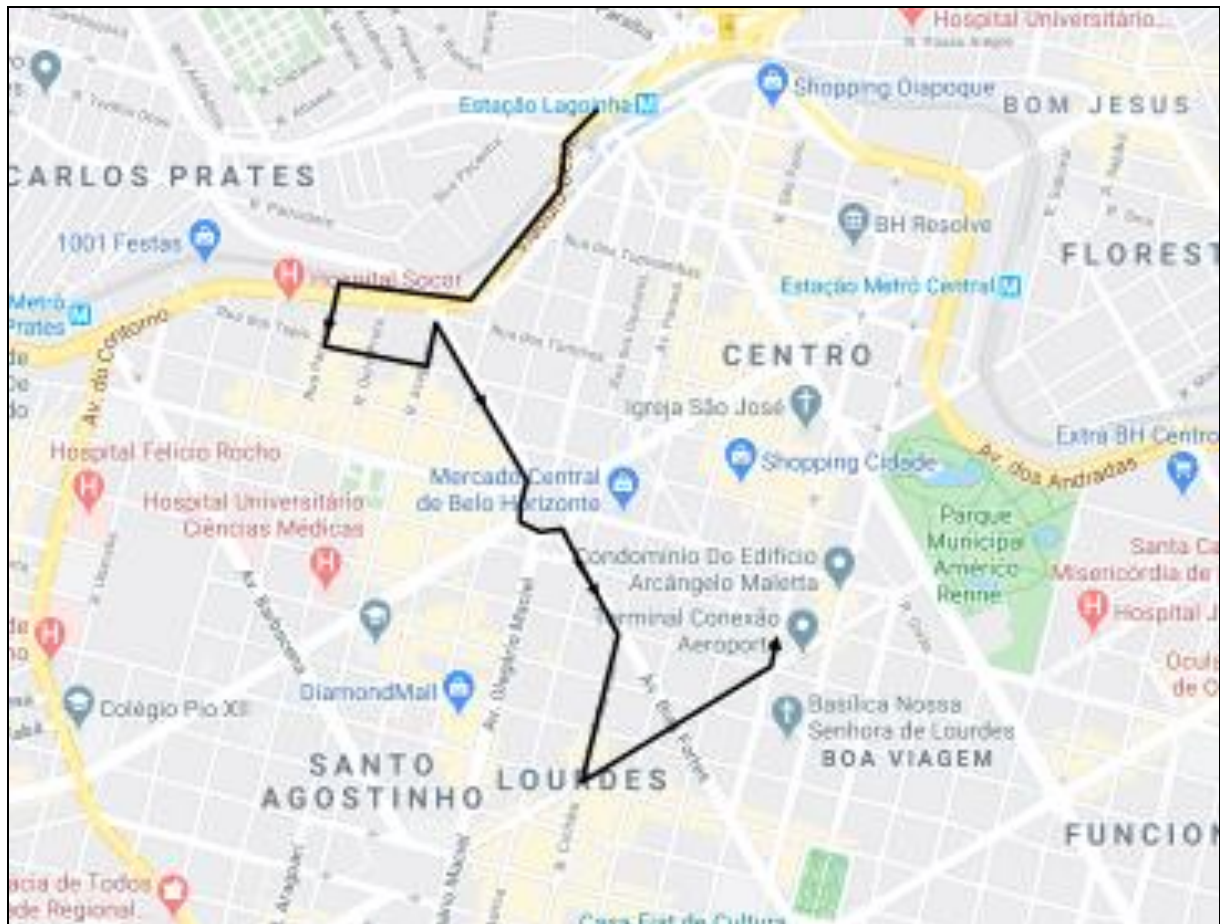
No retorno, seguir, ... Rua Espírito Santo, Av. Augusto de Lima, Rua Santa Catarina, Rua dos Goitacazes, Av. Bias Fortes, Rua Mato Grosso, Av. do Contorno, Viaduto Oeste, ...





Rota para os demais dias:

... viaduto Oeste, Av. do Contorno, Paracatu, Rua dos Tupis, Rua Araguari, Av. Bias Fortes, Praça Raul Soares, Av. Bias Fortes, Rua Curitiba, Av. Alvares Cabral, Rua Espírito Santo, PC.



Atenciosamente,

Superintendência de Transporte Intermunicipal e Metropolitano

De acordo

Eriênio Jaderson de Souza